



АДМИНИСТРАЦИЯ ГОРОДСКОГО ОКРУГА
ГОРОД ВЫКСА НИЖЕГОРОДСКОЙ ОБЛАСТИ

ПОСТАНОВЛЕНИЕ

23.11.2020

2566

**О внесении изменений в постановление
администрации городского округа город Выкса
Нижегородской области
от 12 февраля 2020 года № 312 «Об утверждении
схем границ прилегающих территорий
в городском округе город Выкса Нижегородской области»**

В соответствии с частью 2 статьи 5¹ Закона Нижегородской области от 10 сентября 2010 года № 144-З «Об обеспечении чистоты и порядка на территории Нижегородской области», правилами благоустройства городского округа город Выкса Нижегородской области, утвержденными решением Совета депутатов городского округа город Выкса Нижегородской области от 31 октября 2017 года № 95, для поддержания прилегающих территорий в надлежащем состоянии администрация городского округа город Выкса Нижегородской области постановляет:

1. Внести в приложение к постановлению от 12 февраля 2020 года № 312 «Об утверждении границ прилегающих территорий в городском округе город Выкса Нижегородской области» следующие изменения:

1) таблицу дополнить позициями 4-32 следующего содержания:

4	Торговый объект	г.Выкса, мкр.Юбилейный, зд.52-А - участок	52:52:0020402:19	850	Приложение 4 к схеме
5	Торговый объект	г.Выкса, ул.Ленина, уч.287-А	52:52:0010602:196	721	Приложение 5 к схеме
6	Торговый объект	г.Выкса, ул.Ленина, д.287	52:52:0010602:197	416	Приложение 6 к схеме
7	Торговый объект	г.Выкса, ул.Ленина, зем. уч.296А	52:52:0030201:8	1900	Приложение 7 к схеме

8	Торговый объект	г.Выкса, ул.Ленина, зем. уч. 296	52:52:0030201:3	733	Приложение 8 к схеме
9	Торговый объект	г.Выкса, ул.Ленина, уч. 294	52:52:0030201:7	363	Приложение 9 к схеме
10	Торговый объект	г.Выкса, ул.Ленина, уч. 230	52:52:0030201:6	72	Приложение 10 к схеме
11	Торговый объект	г.Выкса, ул.Ленина, зд.236	52:52:0030201:2	244	Приложение 11 к схеме
12	Торговый объект	г.Выкса, ул.Вавилина, уч.12	52:52:0010801:71	620	Приложение 12 к схеме
13	Торговый объект	г.Выкса, мкр.Гоголя, зд.31/1	52:52:0020403:50	115	Приложение 13 к схеме
14	Торговый объект	г.Выкса, мкр.Гоголя, д.29Б	52:52:0020403:1998	303	Приложение 14 к схеме
15	Торговый объект	г.Выкса, мкр.Юбилейный, д. 8 а	52:52:0020402:5	590	Приложение 15 к схеме
16	Торговый объект	г.Выкса, мкр.Жуковского, уч.6-Г	52:52:0020501:2256	215	Приложение 16 к схеме
17	Торговый объект	г.Выкса, Проммикрорайон №4, зд.№27	52:52:0040111:47	1200	Приложение 17 к схеме
18	Торговый объект	г.Выкса, Проммикрорайон №4, зд.17	52:52:0040111:23	341	Приложение 18 к схеме
19	Торговый объект	г.Выкса, Проммикрорайон №4, зд.18	52:52:0040111:27	97	Приложение 19 к схеме
20	Торговый объект	г.Выкса, Проммикрорайон №4, в районе зд.№18	52:52:0040111:118	75	Приложение 20 к схеме
21	Контейнерная площадка	г.Выкса, мкр.Гоголя, 55	Объект не стоит на кадастровом учете	98,7	Приложение 21 к схеме
22	Контейнерная площадка	г.Выкса, мкр.Гоголя, 29	Объект не стоит на кадастровом учете	86,3	Приложение 22 к схеме
23	Контейнерная площадка	г.Выкса, мкр.Гоголя, 24	Объект не стоит на кадастровом учете	24,77	Приложение 23 к схеме
24	Контейнерная площадка	г.Выкса, мкр.Гоголя, 14	Объект не стоит на кадастровом учете	192,76	Приложение 24 к схеме
25	Контейнерная площадка	г.Выкса, мкр.Гоголя, 7а	Объект не стоит на кадастровом учете	71,16	Приложение 25 к схеме
26	Контейнерная площадка	г.Выкса, мкр.Гоголя, 52	Объект не стоит на кадастровом учете	373	Приложение 26 к схеме
27	Контейнерная площадка	г.Выкса, мкр.Гоголя, 48а	Объект не стоит на кадастровом учете	179,5	Приложение 27 к схеме
28	Контейнерная площадка	г.Выкса, мкр.Гоголя, 36	Объект не стоит на кадастровом учете	434	Приложение 28 к схеме

29	Торговый объект	г.Выкса, ул.Железнодорожная, д.3	52:52:0040111:137	511	Приложение 29 к схеме
30	Торговый объект	г.Выкса, ул.Железнодорожная, зд.1	52:52:0040111:14	319	Приложение 30 к схеме
31	Торговый объект	г.Выкса, ул.Слепнева, зд.17	52:52:0040111:22	411	Приложение 31 к схеме
32	Торговый объект	г.Выкса, мкр.Центральный, д.7б	52:52:0020710:4	370,94	Приложение 32 к схеме

2) дополнить приложениями 4-32 к схеме согласно приложению к настоящему постановлению.

2. Отделу муниципального контроля администрации городского округа город Выкса Нижегородской области (Бызова О.П.) направить схемы границ прилегающих территорий в городском округе город Выкса Нижегородской области в отдел архитектуры и градостроительства управления архитектуры, градостроительства и ремонта администрации городского округа город Выкса для размещения в информационной системе обеспечения градостроительной деятельности.

3. Настоящее постановление вступает в силу со дня его официального опубликования.

Глава
местного самоуправления

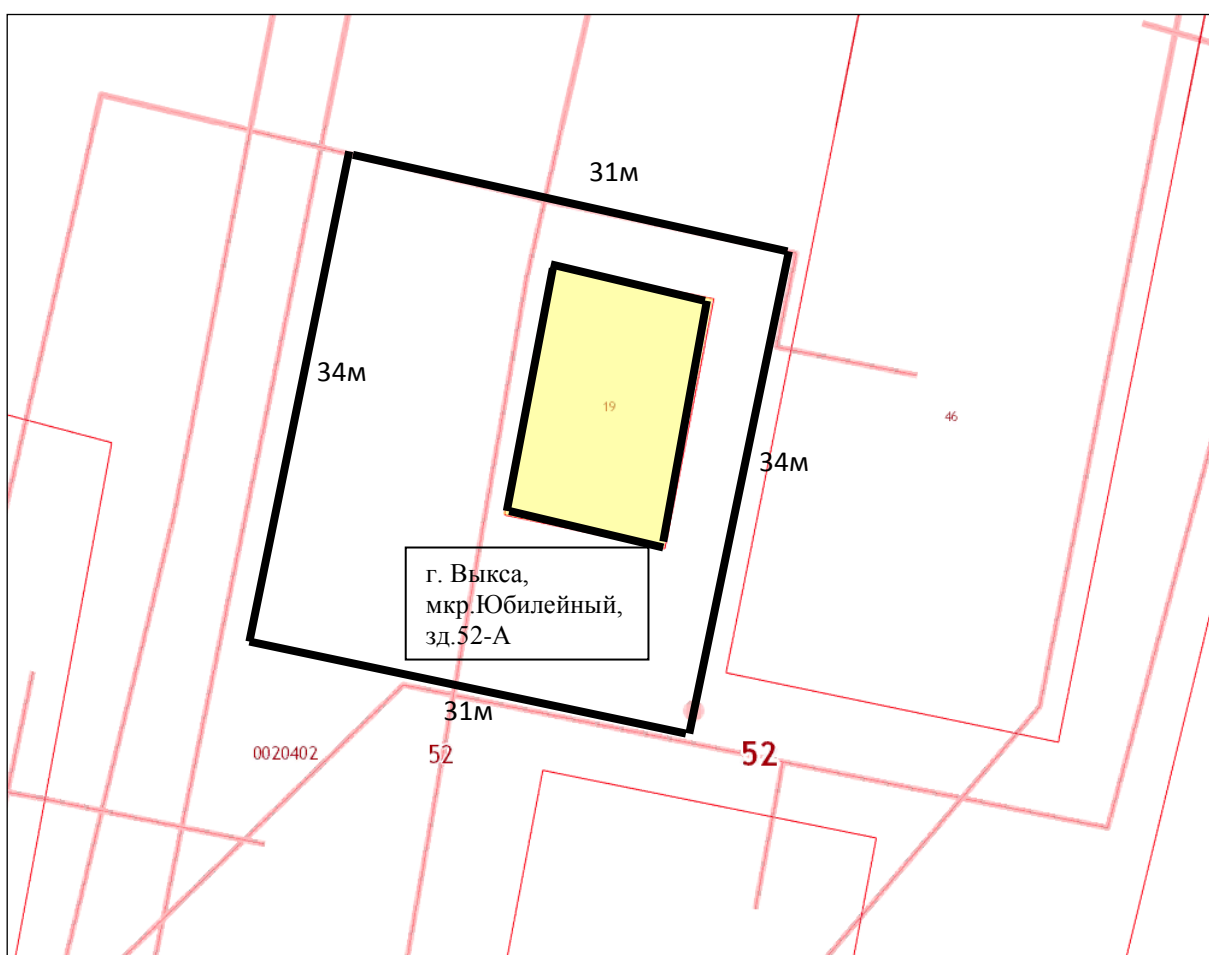
В.В.Кочетков

Приложение
к постановлению
администрации городского округа город
Выкса Нижегородской области
от _____ 2020 года №__

«Приложение 4

к схеме

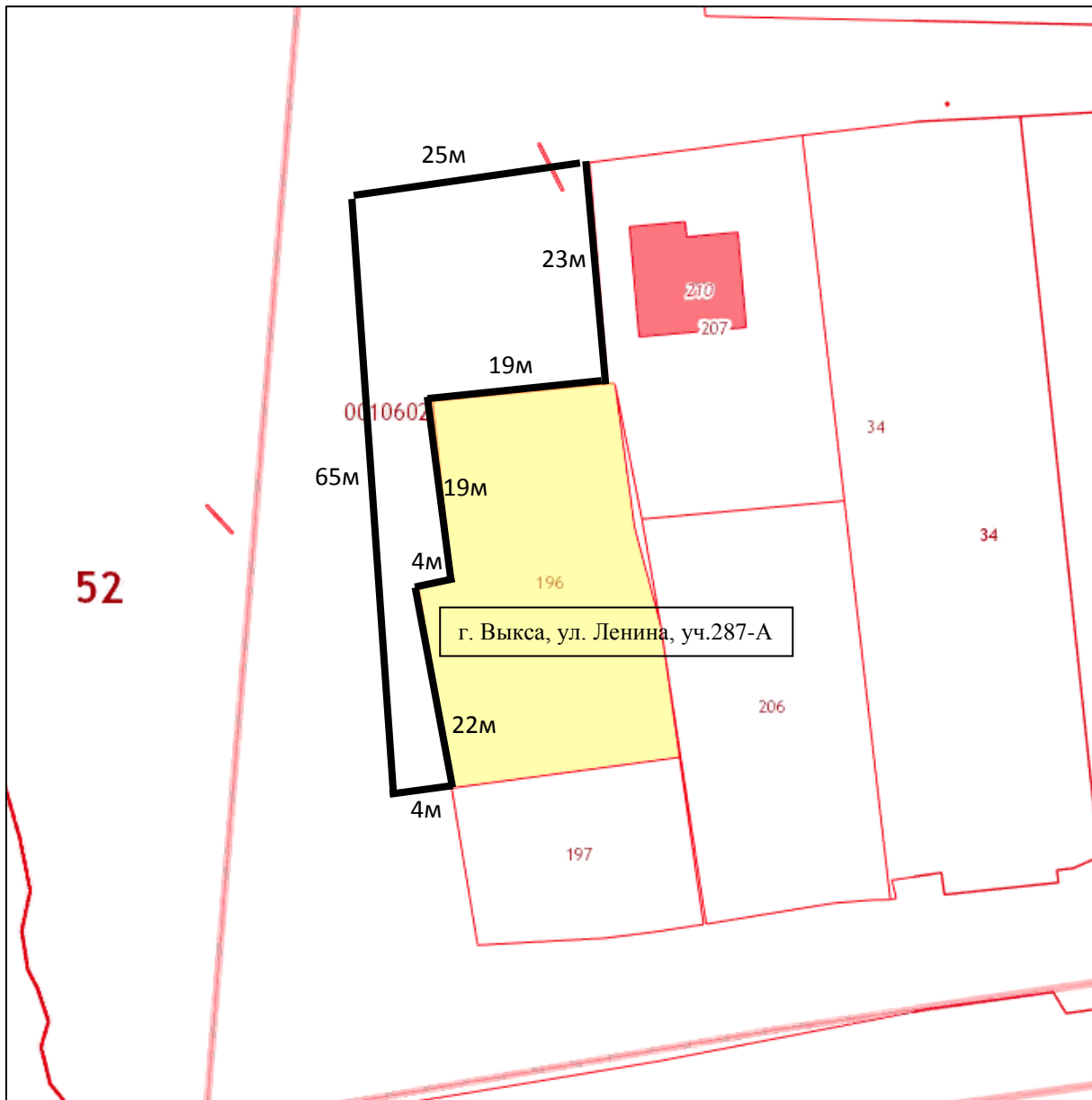
**Схематическое изображение границ прилегающей территории, а также границ
объекта (условный номер 4)**



Масштаб 1:1000

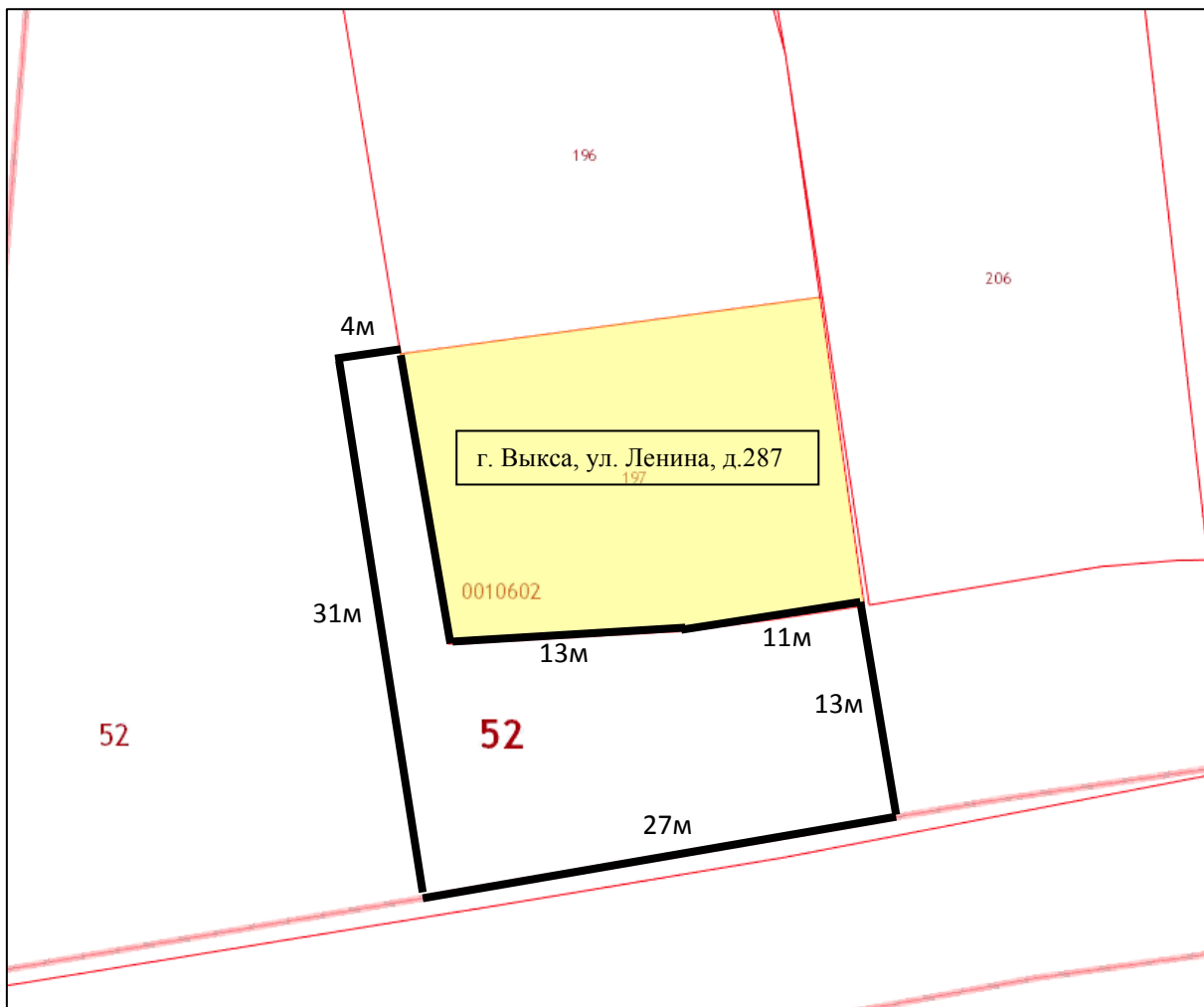
— - Граница прилегающей территории

Схематическое изображение границ прилегающей территории, а также границ
объекта (условный номер 5)



— - Граница прилегающей территории

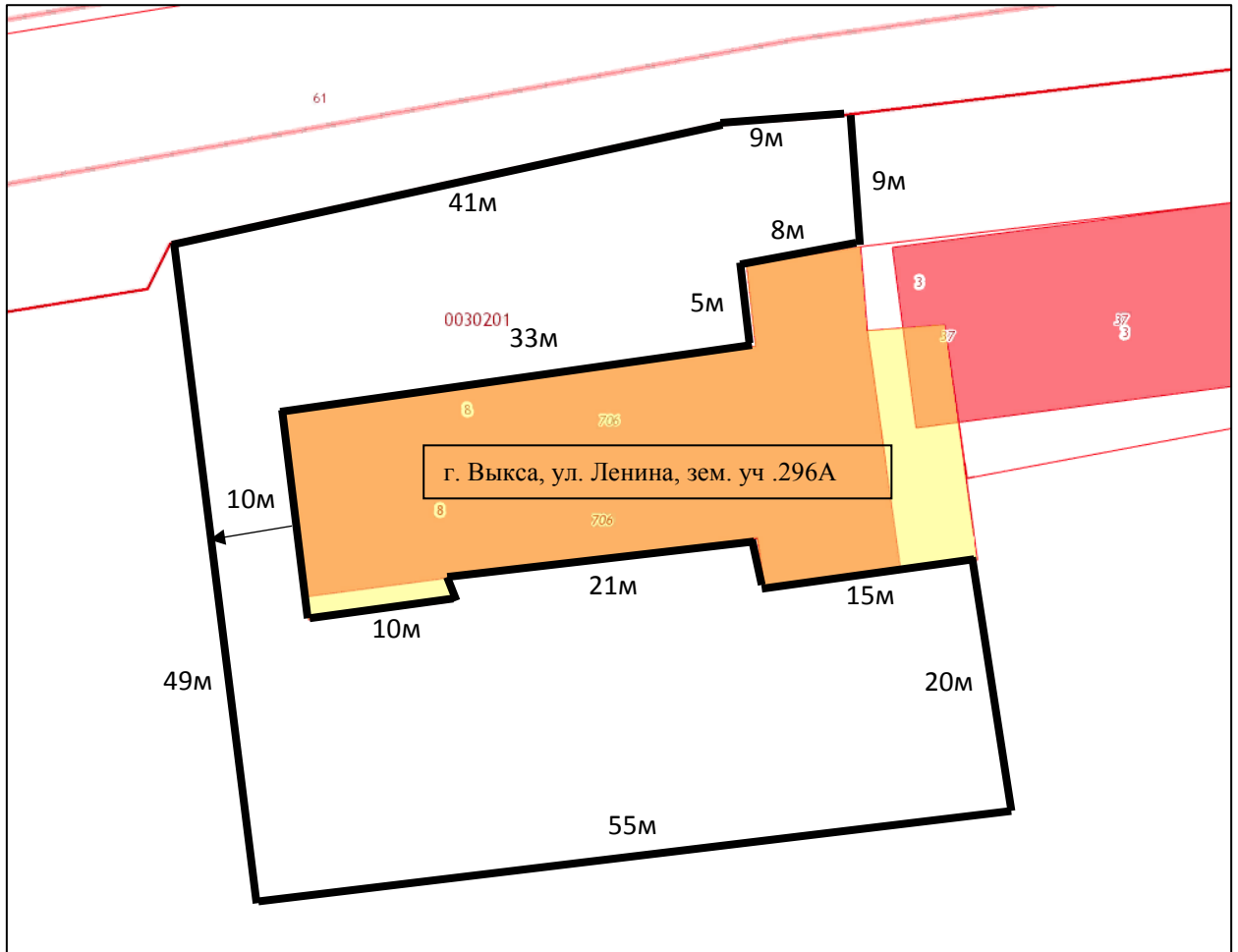
Схематическое изображение границ прилегающей территории, а также границ
объекта (условный номер 6)



Масштаб 1:1000

— - Граница прилегающей территории

Схематическое изображение границ прилегающей территории, а также границ
объекта (условный номер 7)



Масштаб 1:1000

——— - Граница прилегающей территории

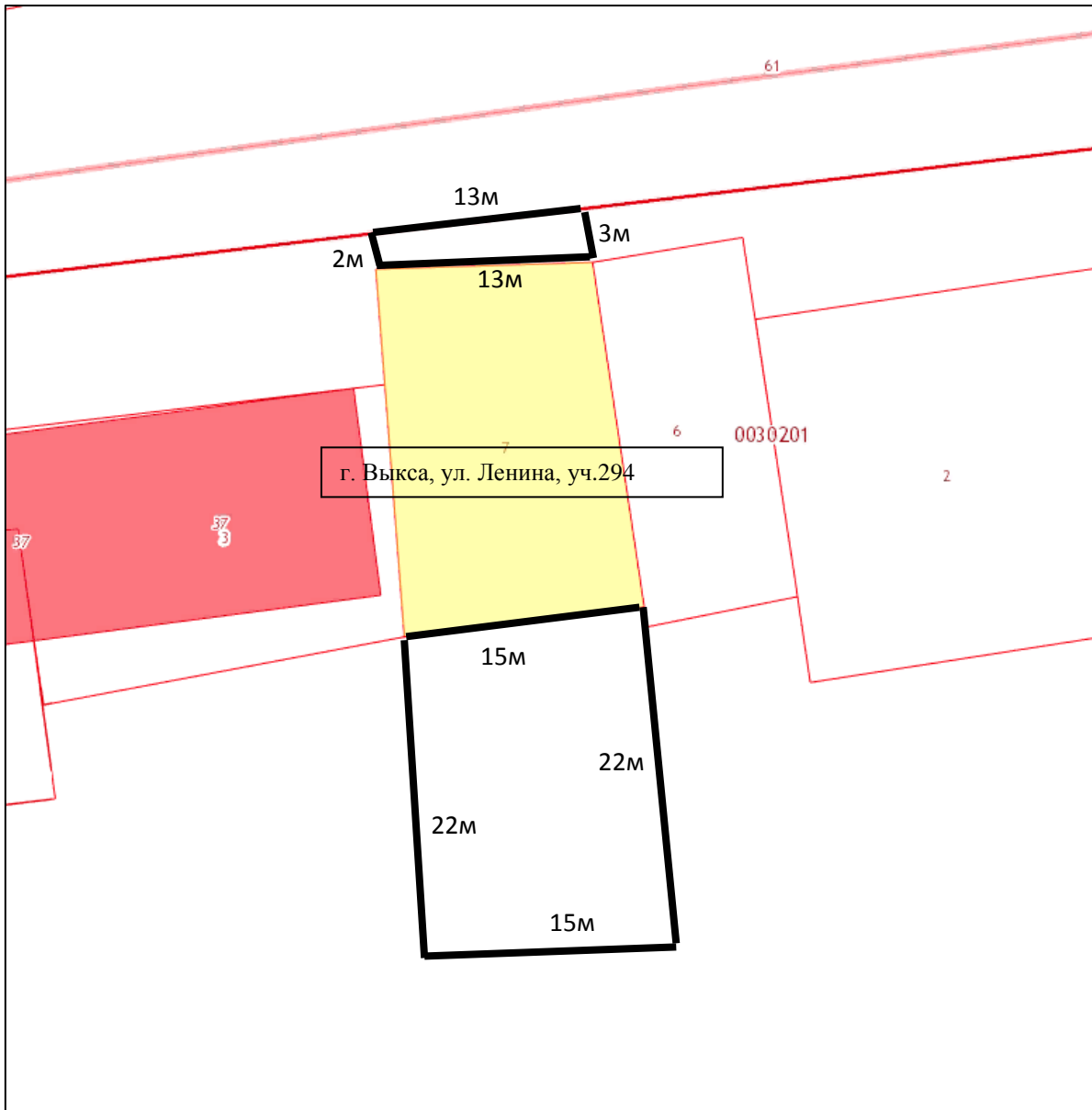
Схематическое изображение границ прилегающей территории, а также границ объекта (условный номер 8)



Масштаб 1:1000

— - Граница прилегающей территории

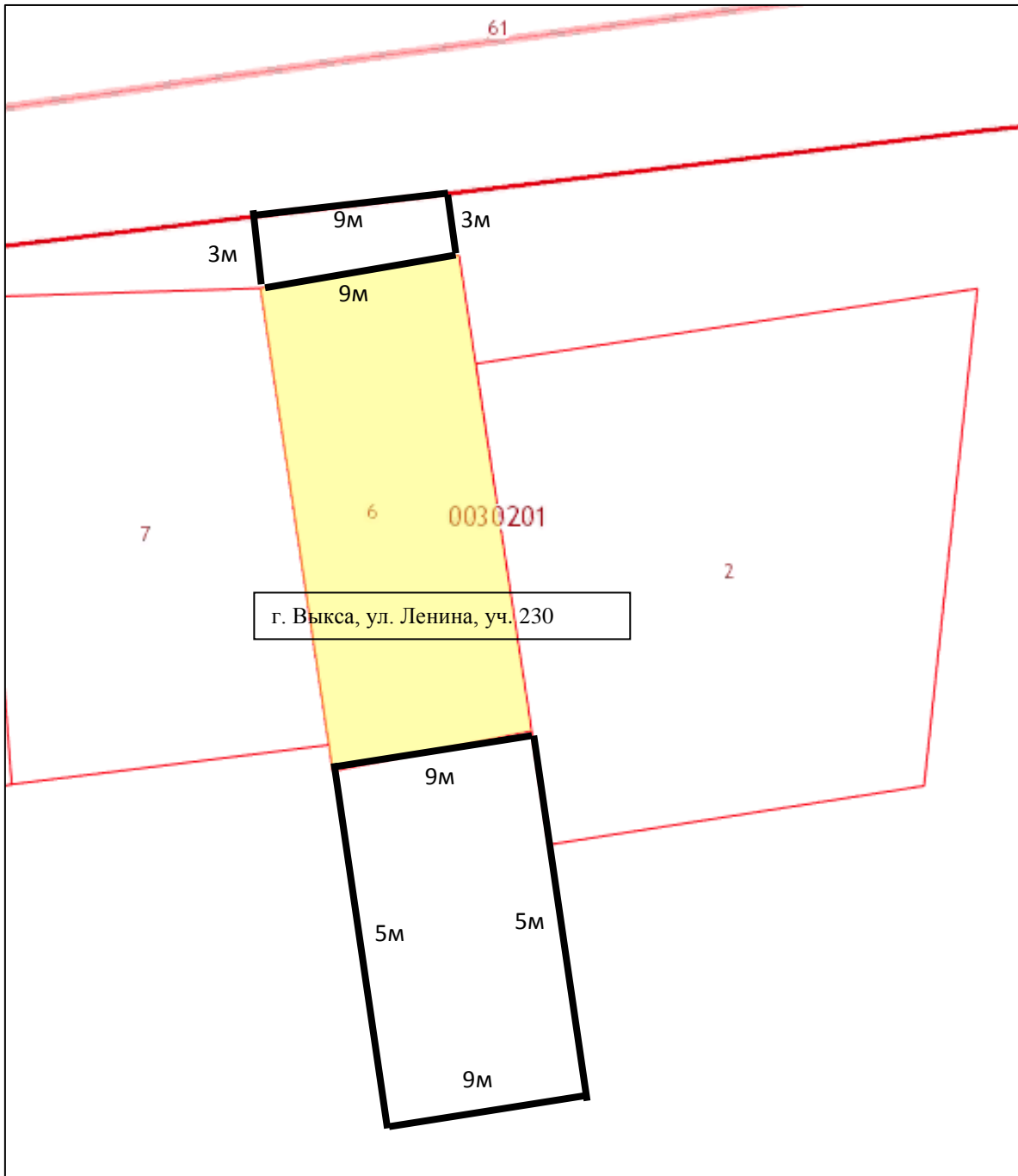
Схематическое изображение границ прилегающей территории, а также границ
объекта (условный номер 9)



Масштаб 1:1000

— - Граница прилегающей территории

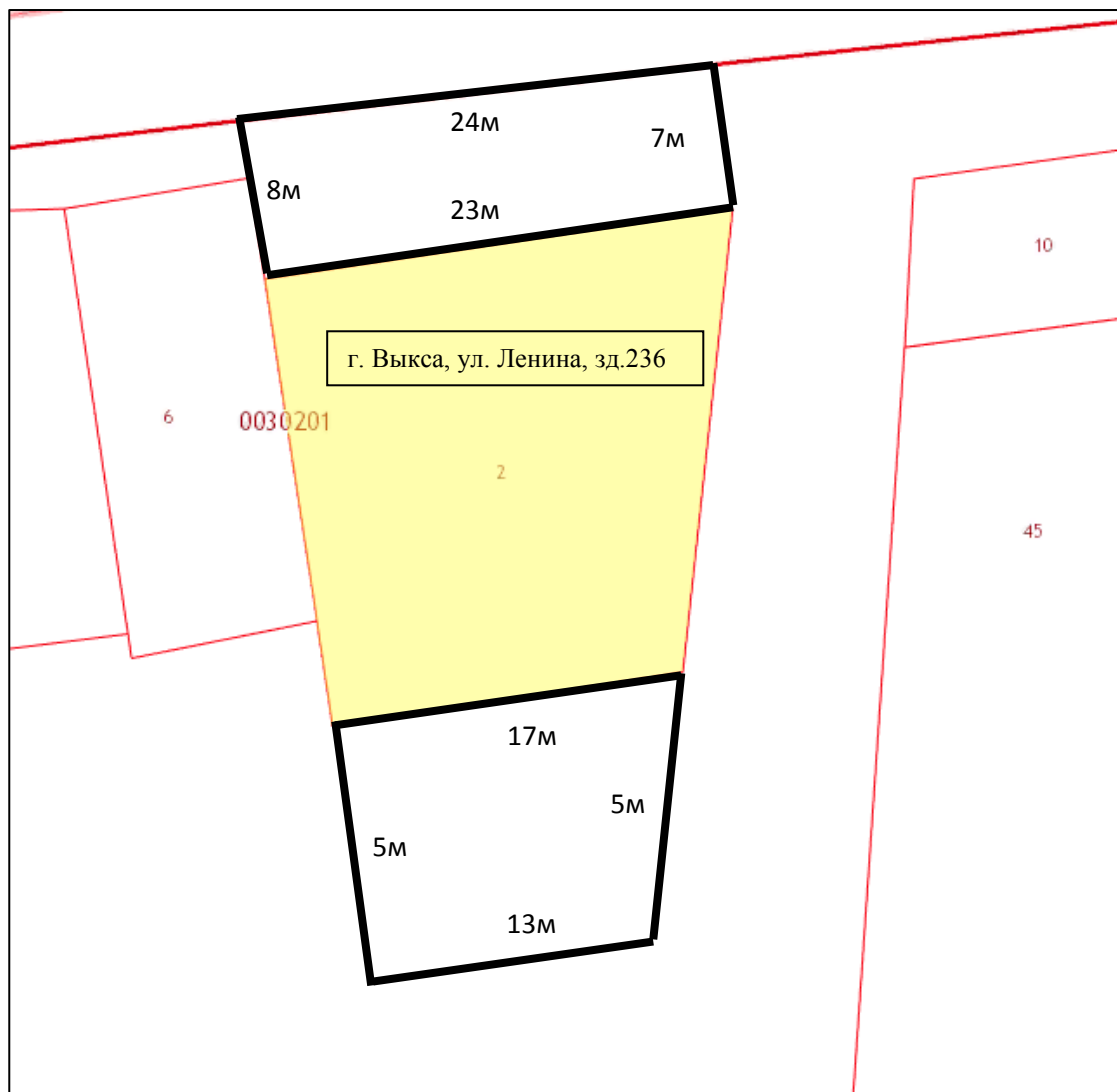
Схематическое изображение границ прилегающей территории, а также границ
объекта (условный номер 10)



Масштаб 1:1000

— - Граница прилегающей территории

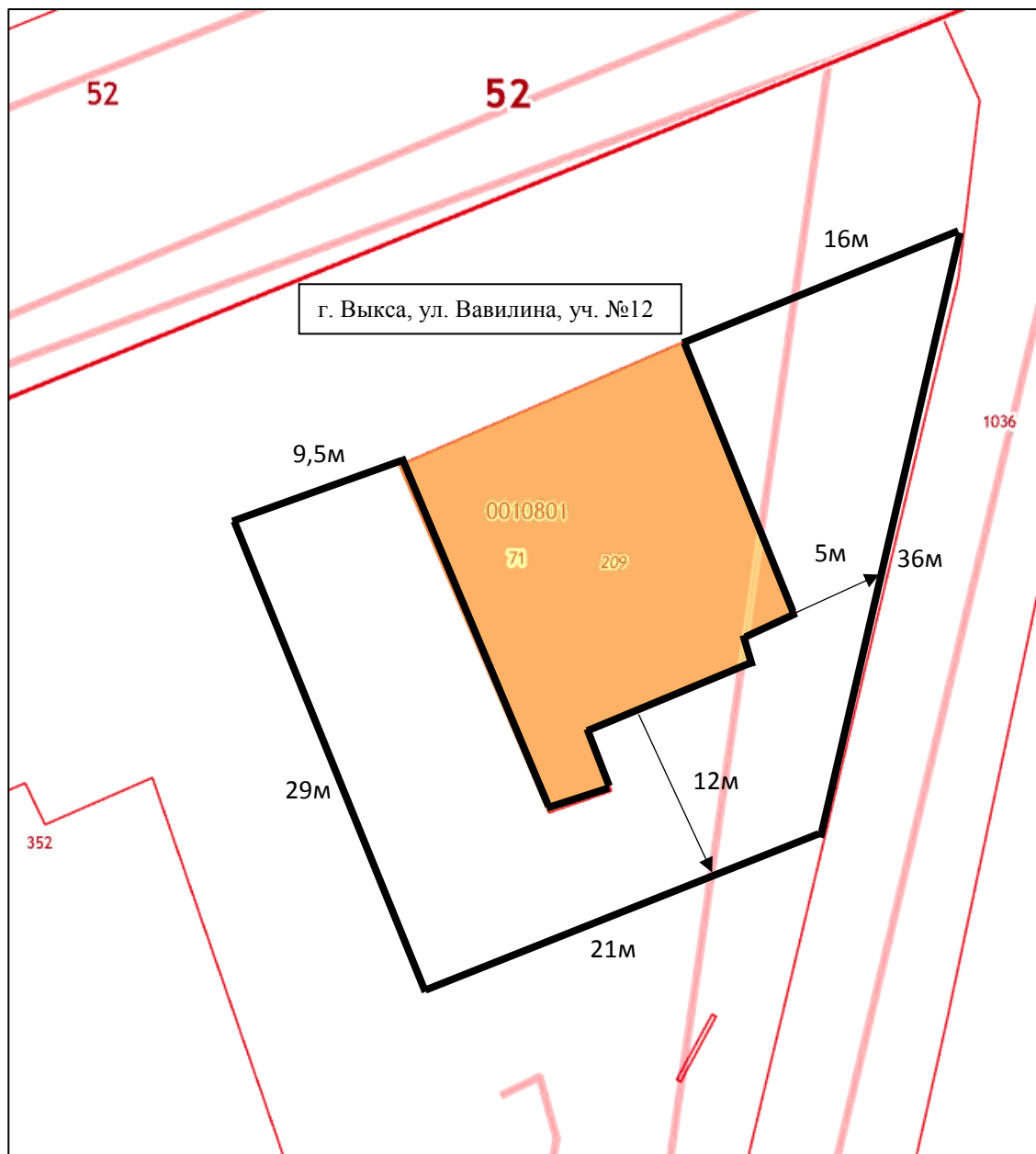
Схематическое изображение границ прилегающей территории, а также границ
объекта (условный номер 11)



Масштаб 1:1000

— - Граница прилегающей территории

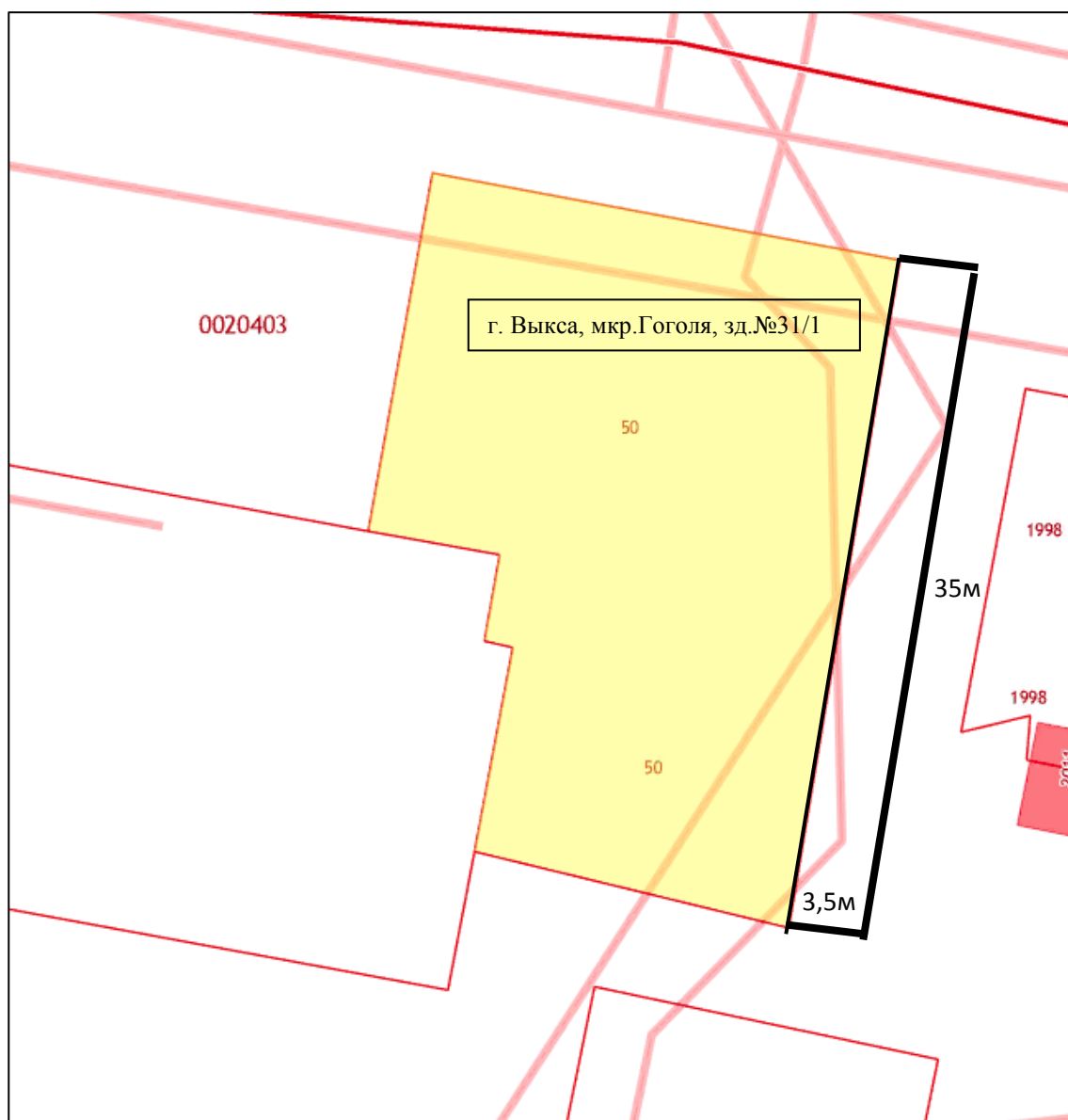
Схематическое изображение границ прилегающей территории, а также границ
объекта (условный номер 12)



Масштаб 1:1000

— - Граница прилегающей территории

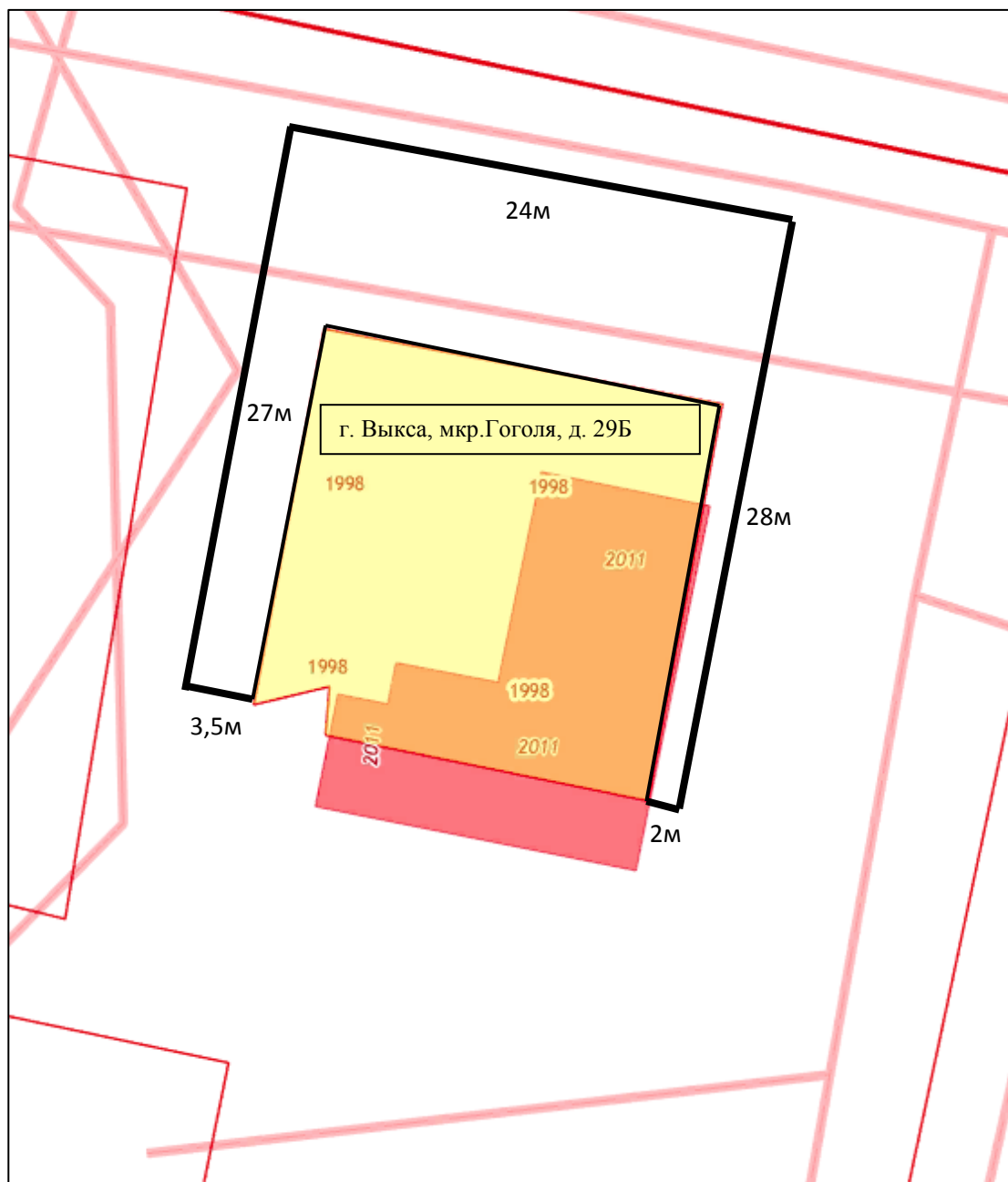
Схематическое изображение границ прилегающей территории, а также границ
объекта (условный номер 13)



Масштаб 1:1000

— - Граница прилегающей территории

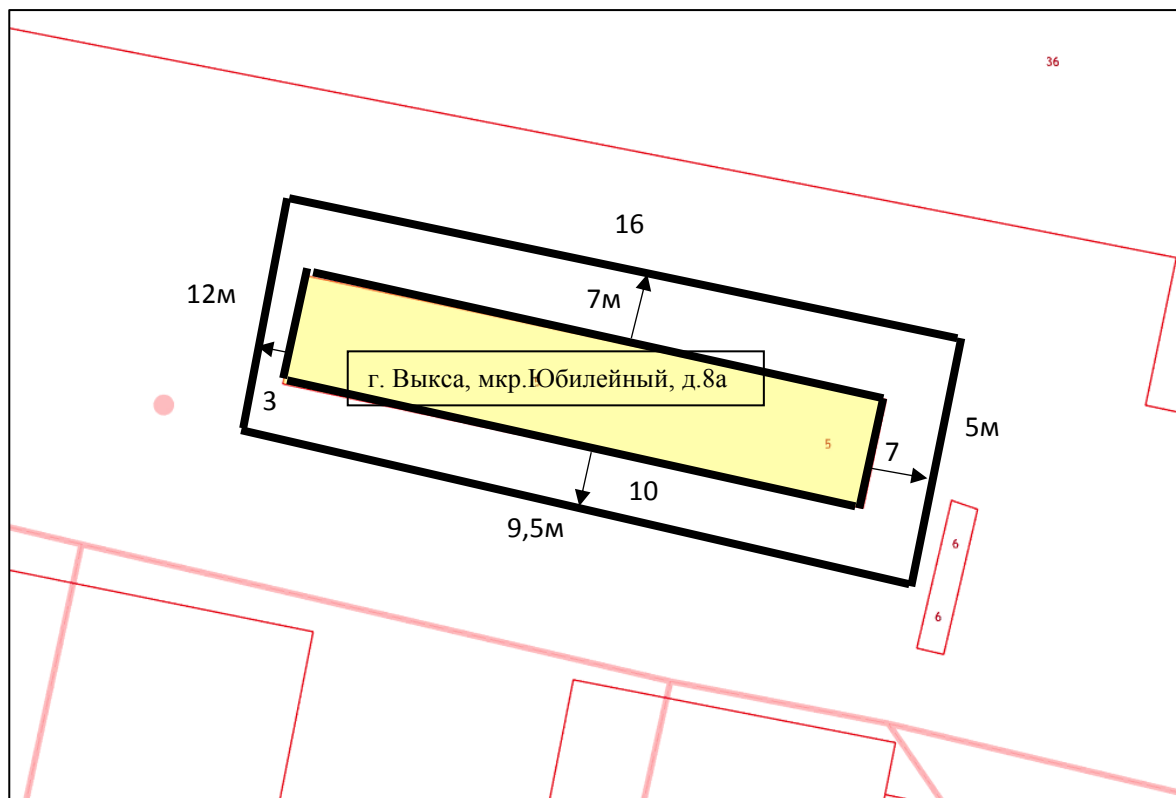
Схематическое изображение границ прилегающей территории, а также границ объекта (условный номер 14)



Масштаб 1:1000

— - Граница прилегающей территории

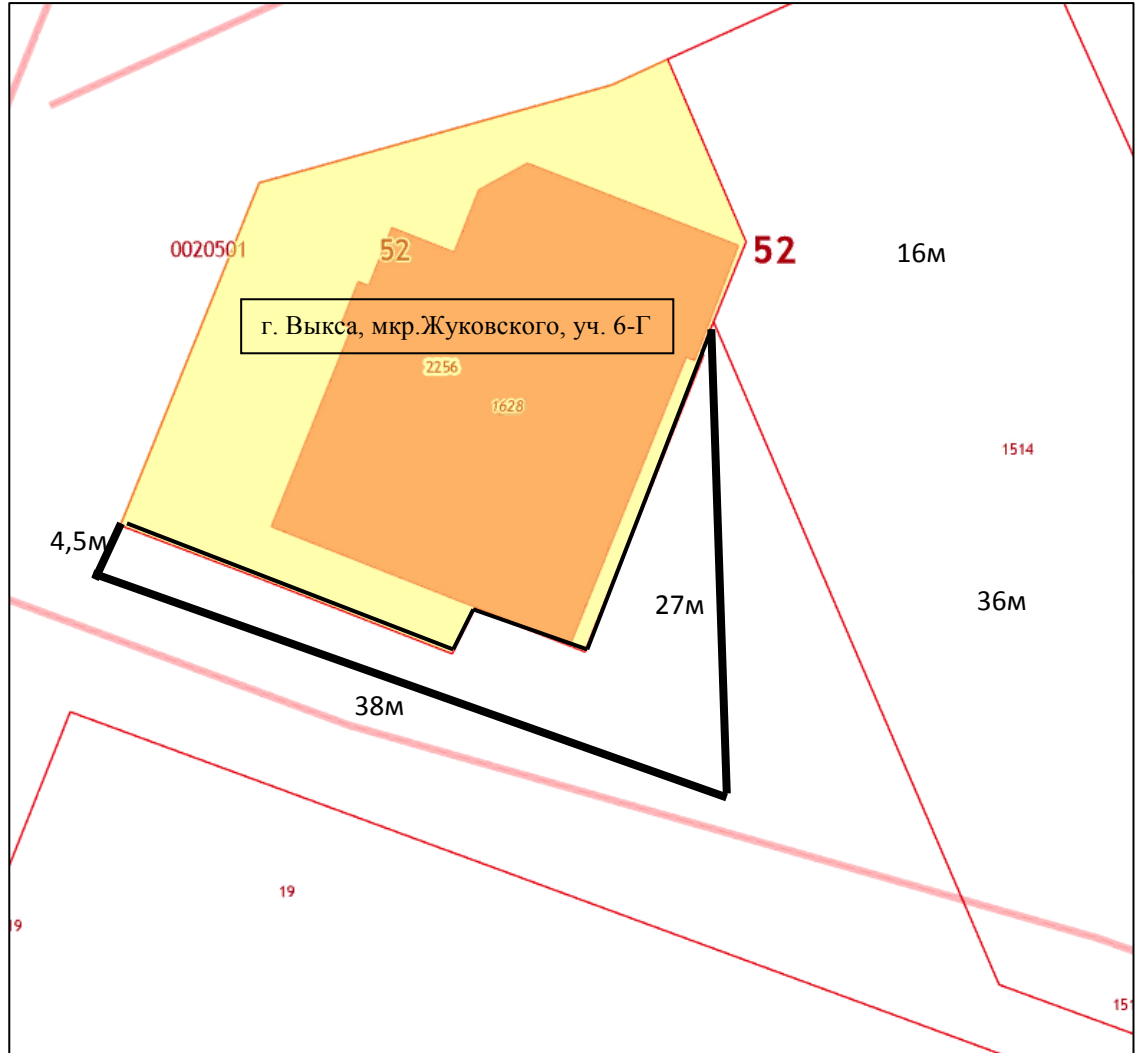
Схематическое изображение границ прилегающей территории, а также границ
объекта (условный номер 15)



Масштаб 1:1000

— - Граница прилегающей территории

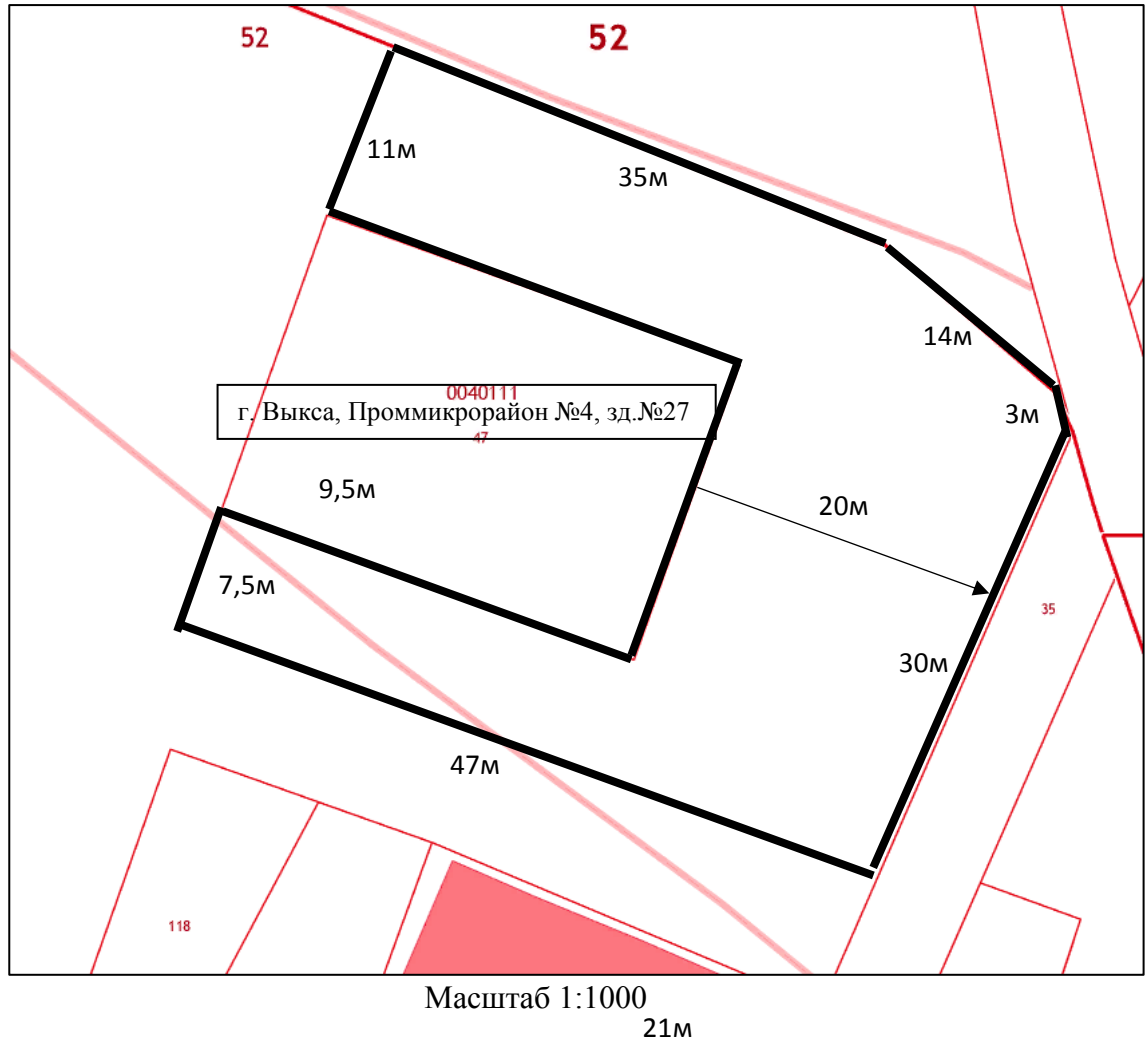
Схематическое изображение границ прилегающей территории, а также границ
объекта (условный номер 16)



Масштаб 1:1000

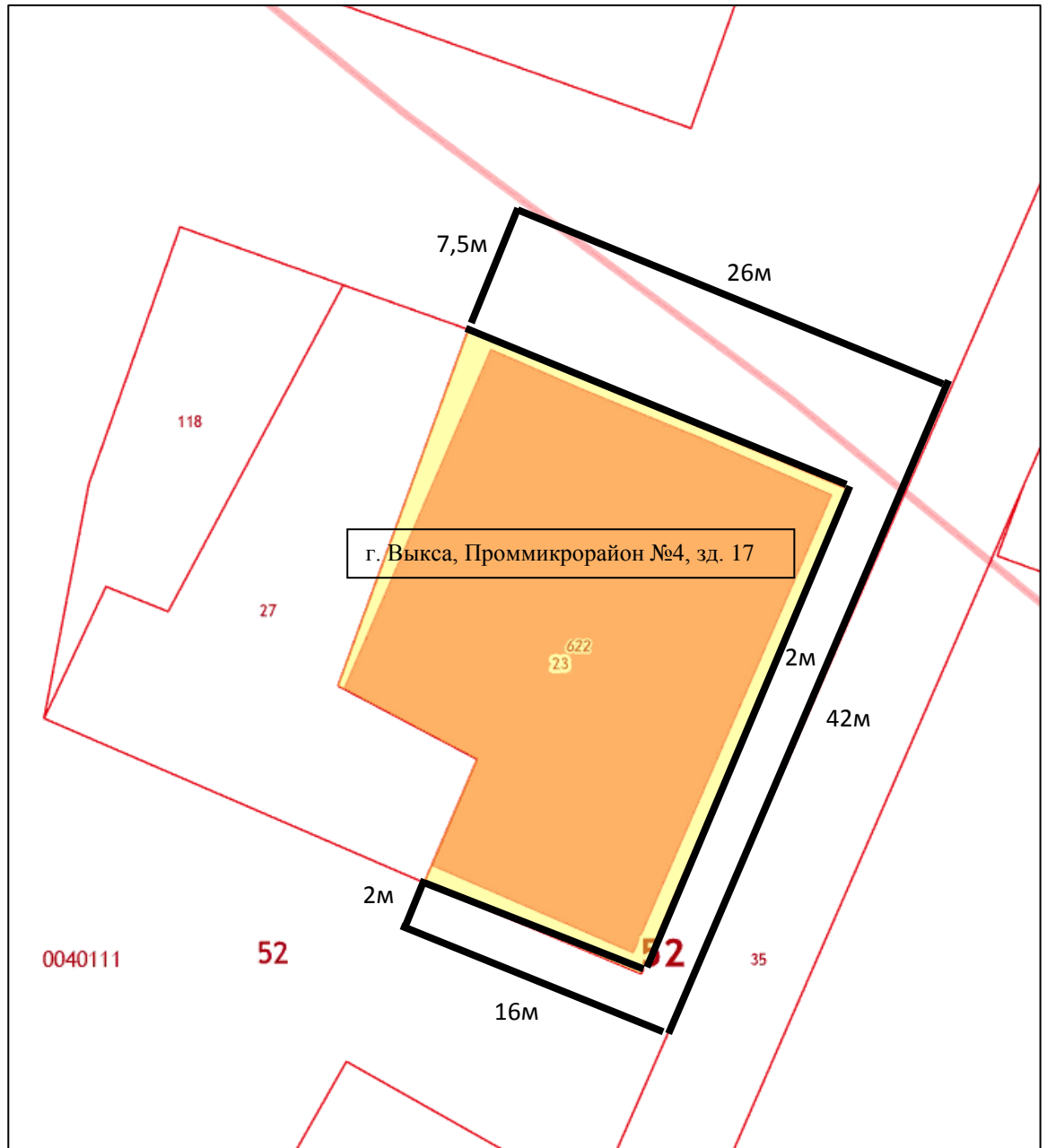
— - Граница прилегающей территории

Схематическое изображение границ прилегающей территории, а также границ
объекта (условный номер 17)



—— - Граница прилегающей территории

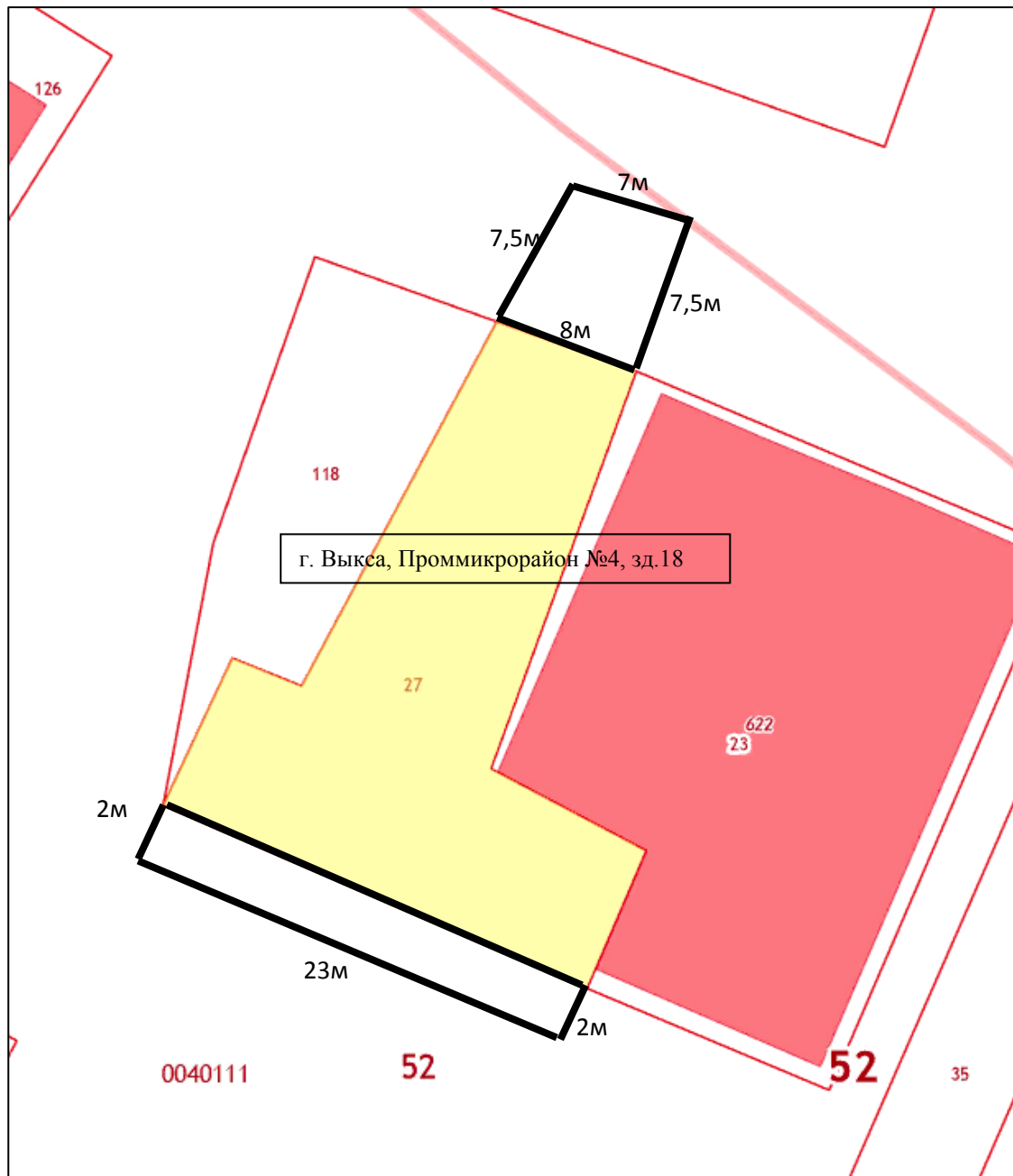
Схематическое изображение границ прилегающей территории, а также границ объекта (условный номер 18)



Масштаб 1:1000

——— - Граница прилегающей территории

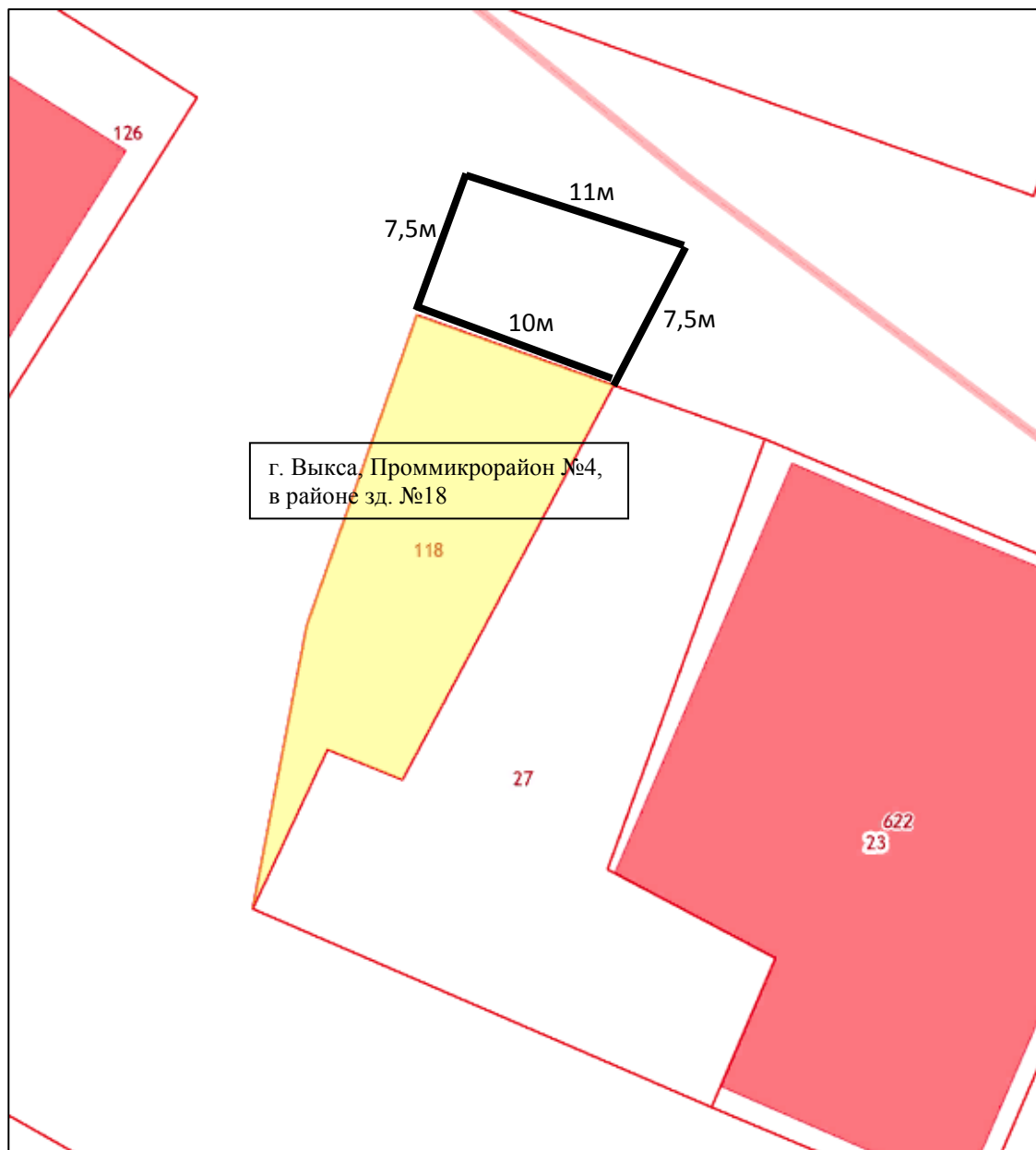
Схематическое изображение границ прилегающей территории, а также границ
объекта (условный номер 19)



Масштаб 1:1000

— - Граница прилегающей территории

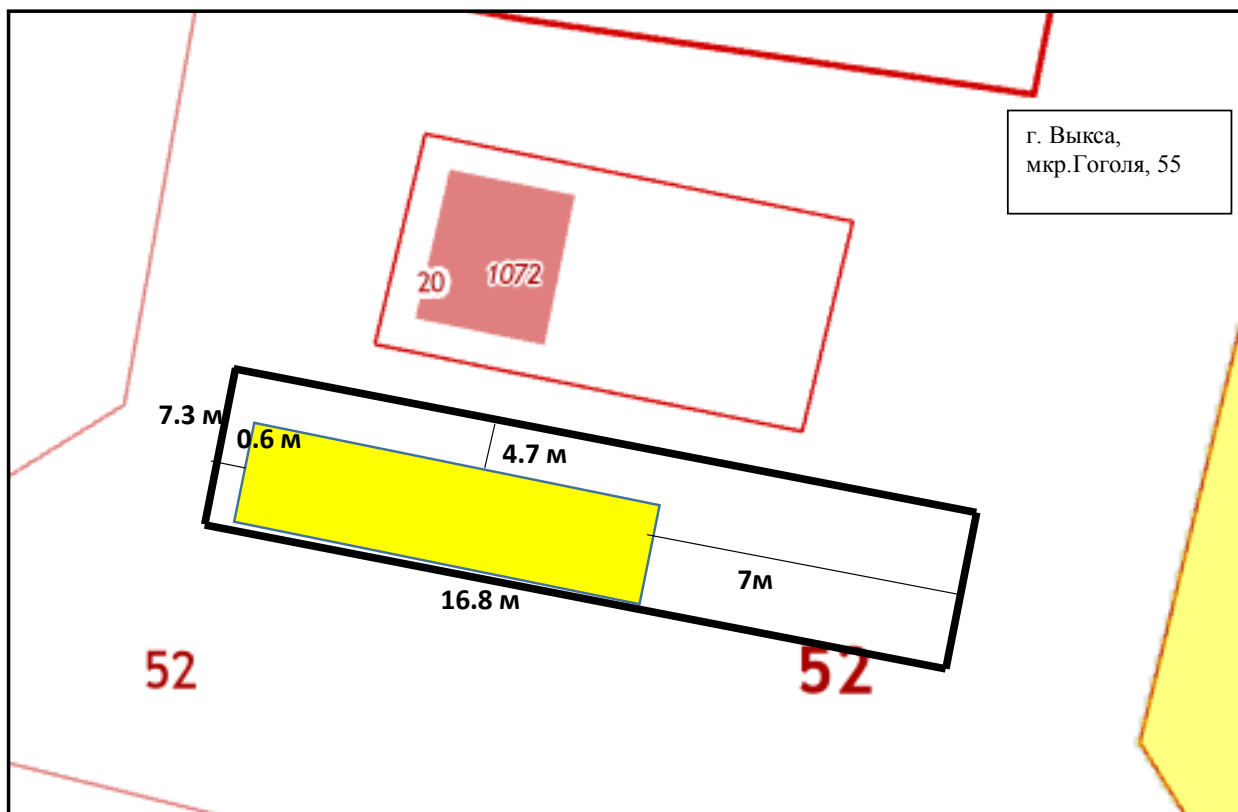
Схематическое изображение границ прилегающей территории, а также границ
объекта (условный номер 20)



Масштаб 1:1000

— - Граница прилегающей территории

Схематическое изображение границ прилегающей территории, а также границ
объекта (условный номер 21)

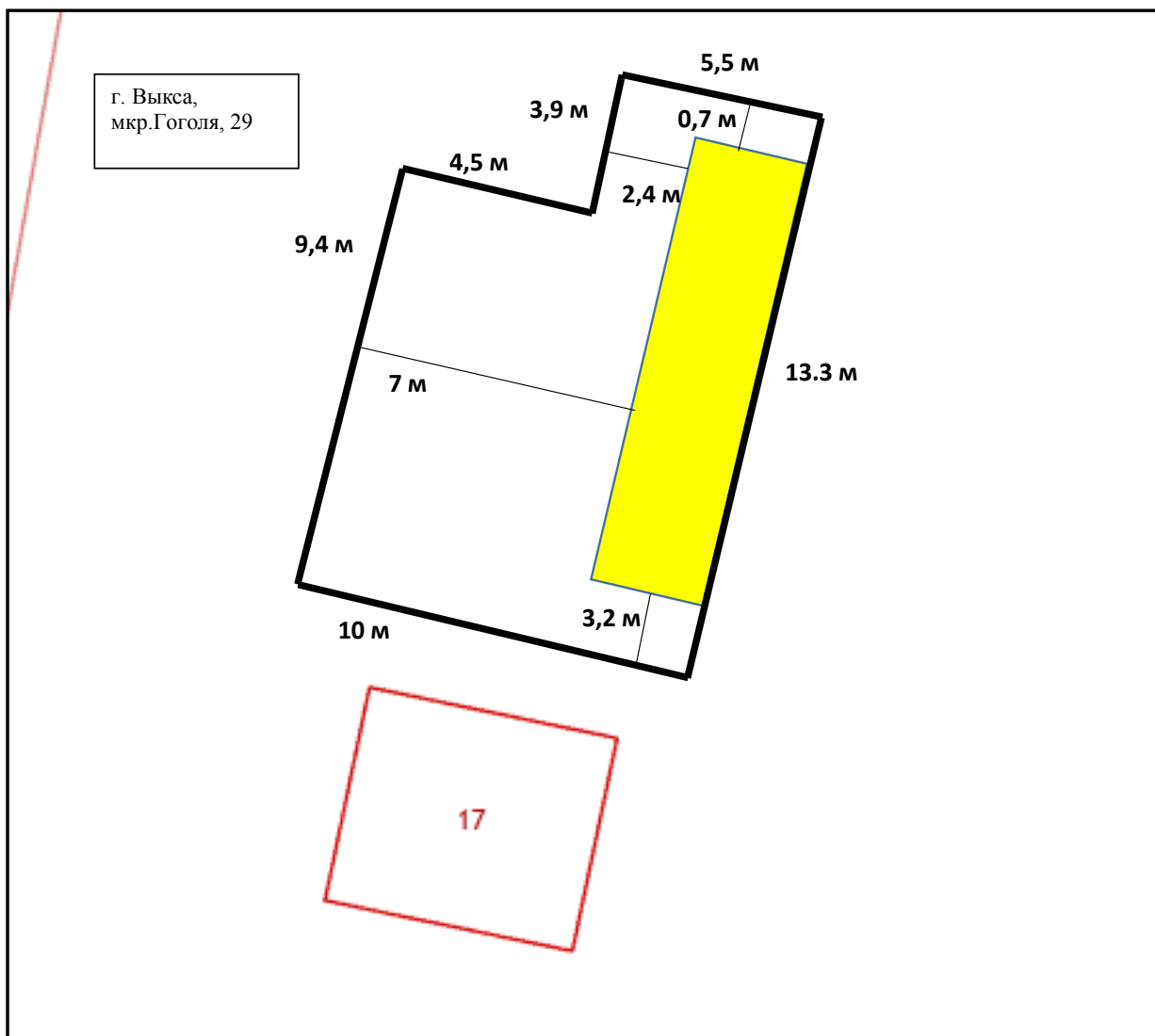


Масштаб 1:1000

— - Граница прилегающей территории

■ - контейнерная площадка

Схематическое изображение границ прилегающей территории, а также границ
объекта (условный номер 22)

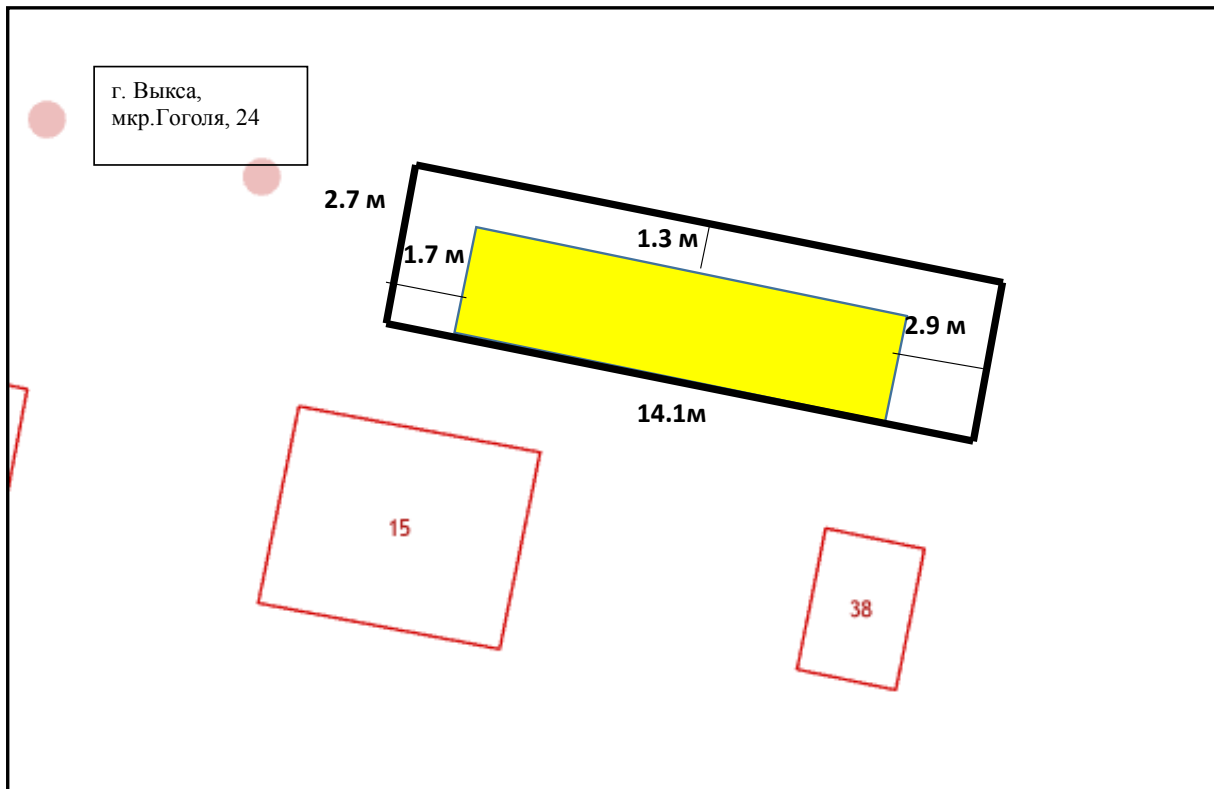


Масштаб 1:1000

— - Граница прилегающей территории

■ - контейнерная площадка

Схематическое изображение границ прилегающей территории, а также границ
объекта (условный номер 23)

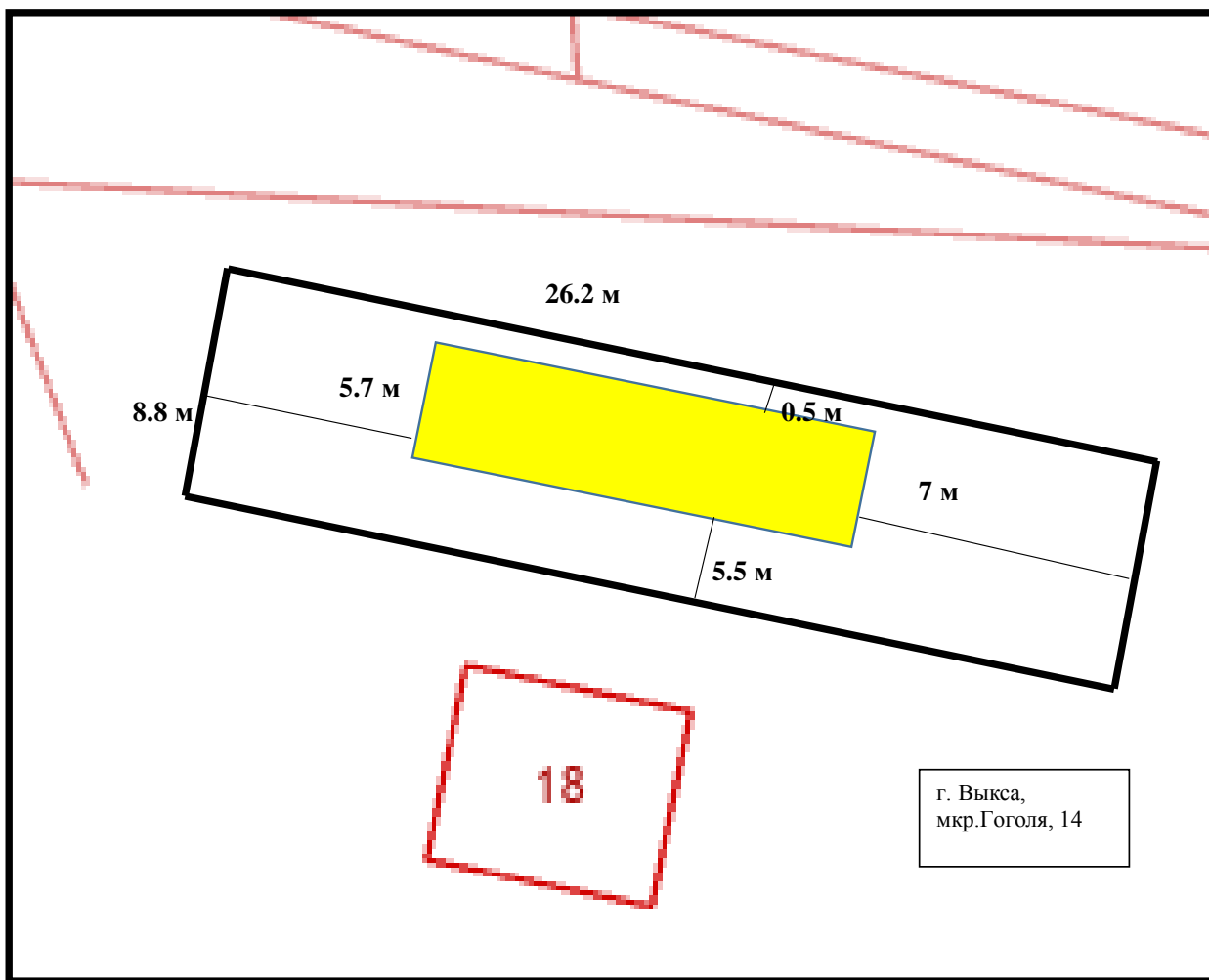


Масштаб 1:1000

— - Граница прилегающей территории

■ - контейнерная площадка

Схематическое изображение границ прилегающей территории, а также границ
объекта (условный номер 24)

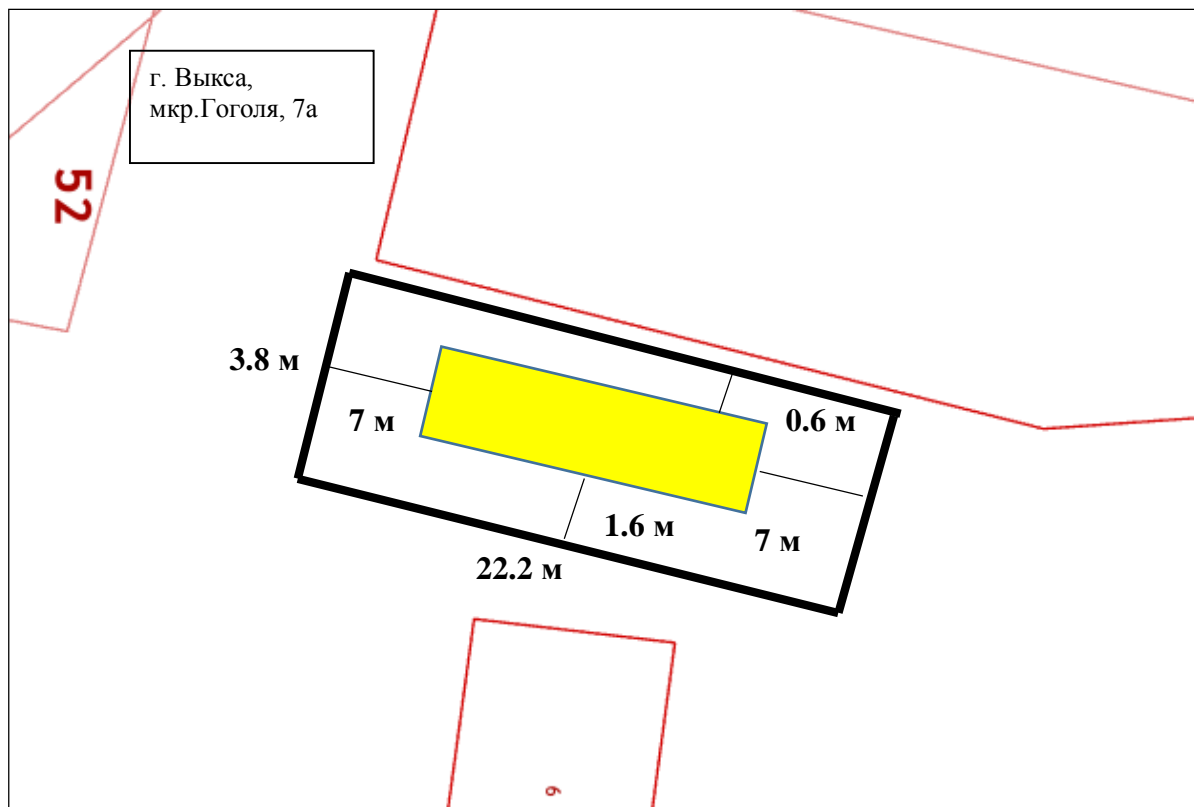


Масштаб 1:1000

— - Граница прилегающей территории

■ - контейнерная площадка

Схематическое изображение границ прилегающей территории, а также границ
объекта (условный номер 25)



Масштаб 1:1000

— - Граница прилегающей территории

■ - контейнерная площадка

Схематическое изображение границ прилегающей территории, а также границ
объекта (условный номер 26)

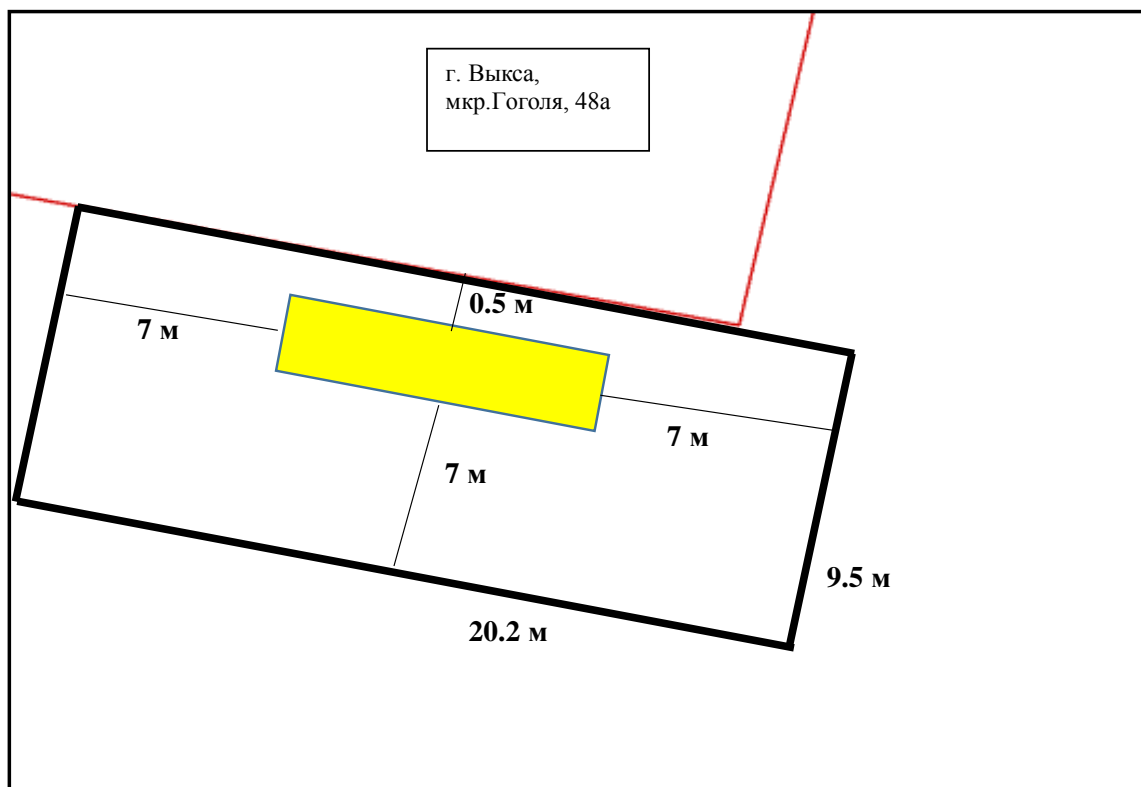


Масштаб 1:1000

— - Граница прилегающей территории

■ - контейнерная площадка

Схематическое изображение границ прилегающей территории, а также границ
объекта (условный номер 27)

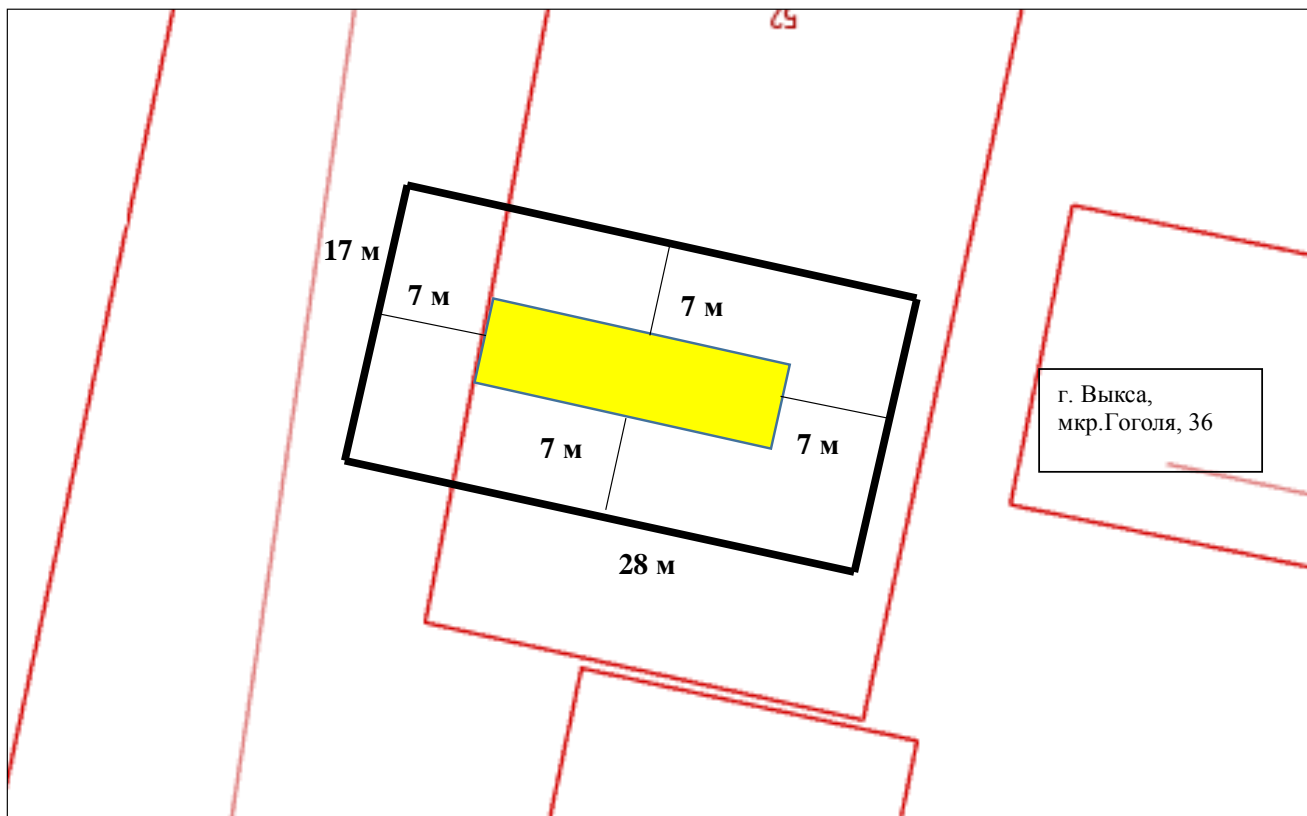


Масштаб 1:1000

— - Граница прилегающей территории

■ - контейнерная площадка

Схематическое изображение границ прилегающей территории, а также границ
объекта (условный номер 28)

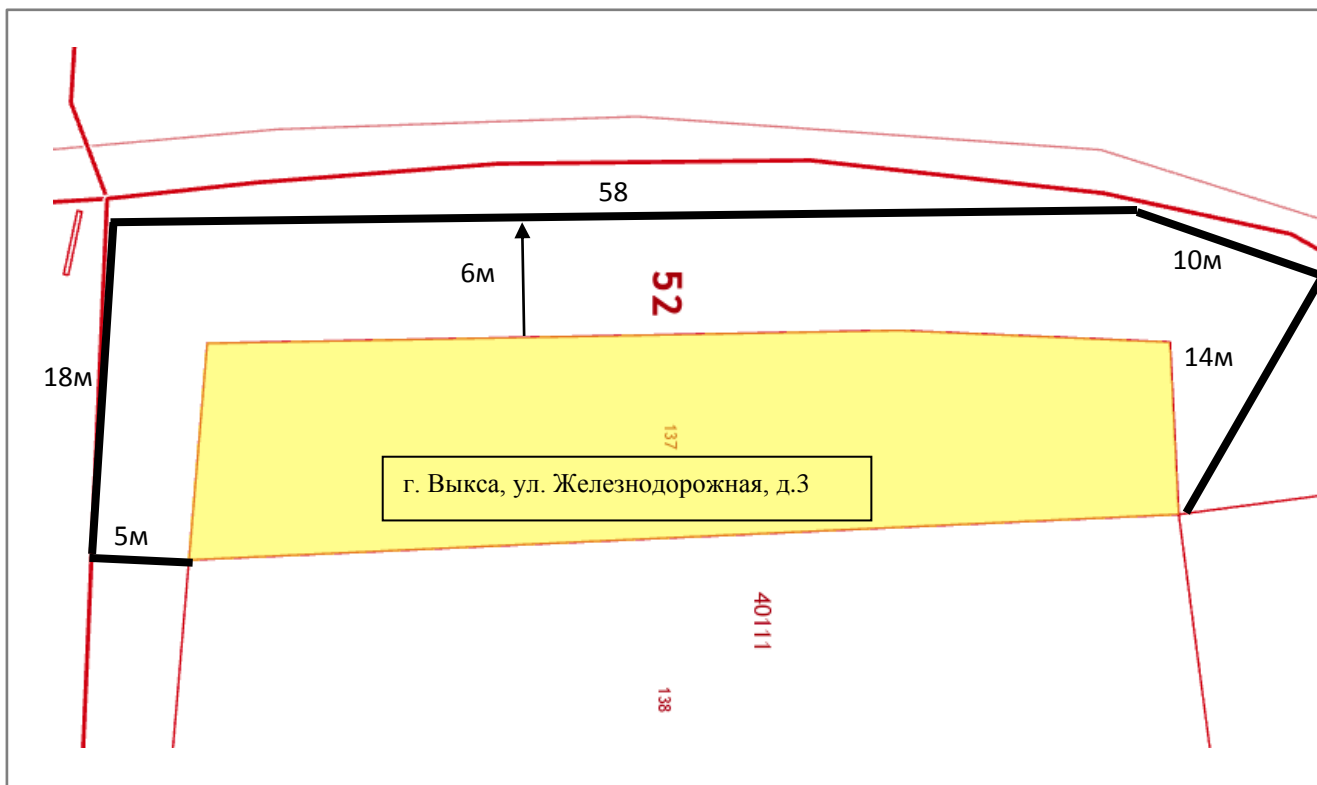


Масштаб 1:1000

— - Граница прилегающей территории

■ - контейнерная площадка

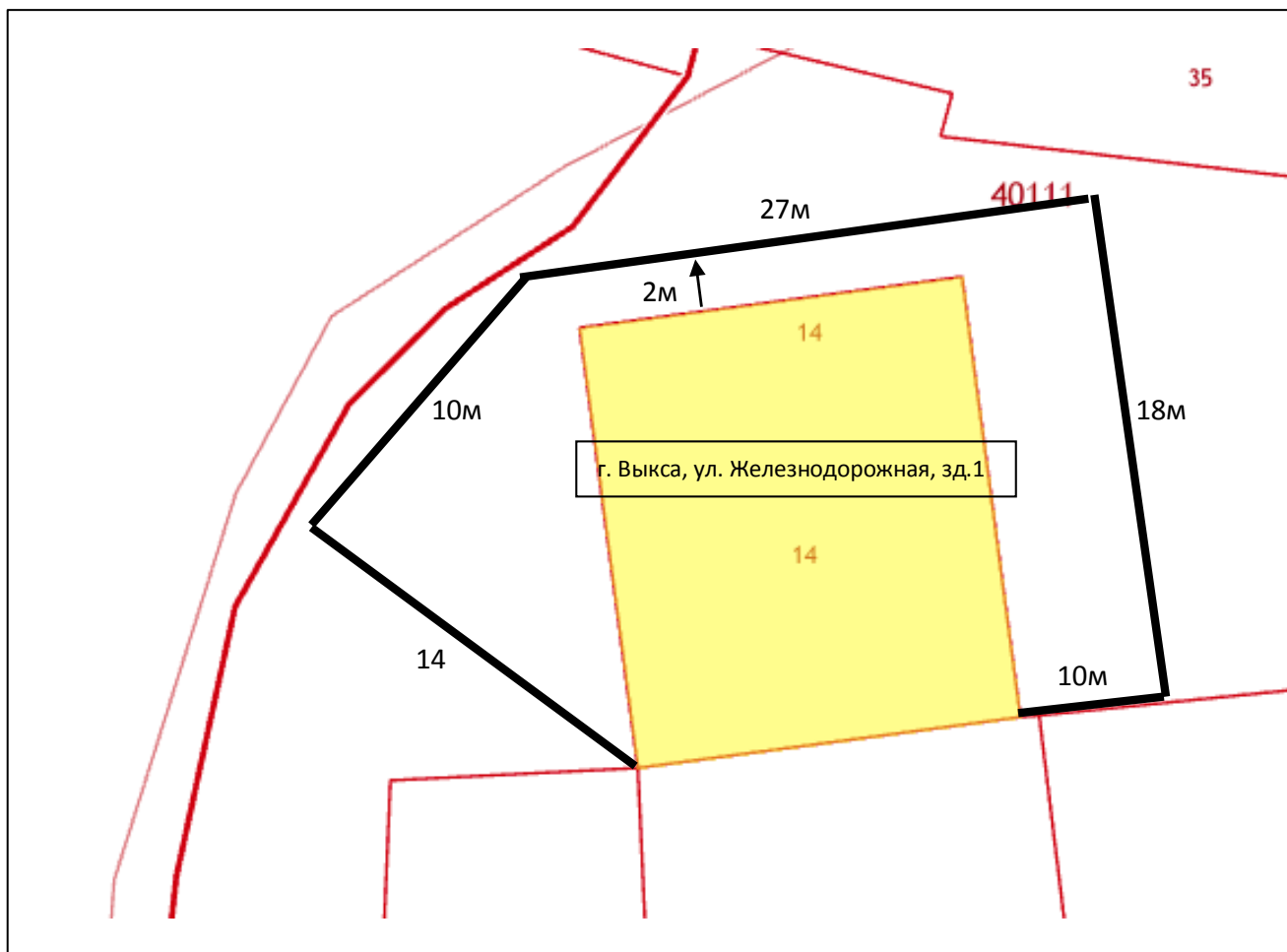
Схематическое изображение границ прилегающей территории, а также границ
объекта (условный номер 29)



Масштаб 1:1000

— - Граница прилегающей территории

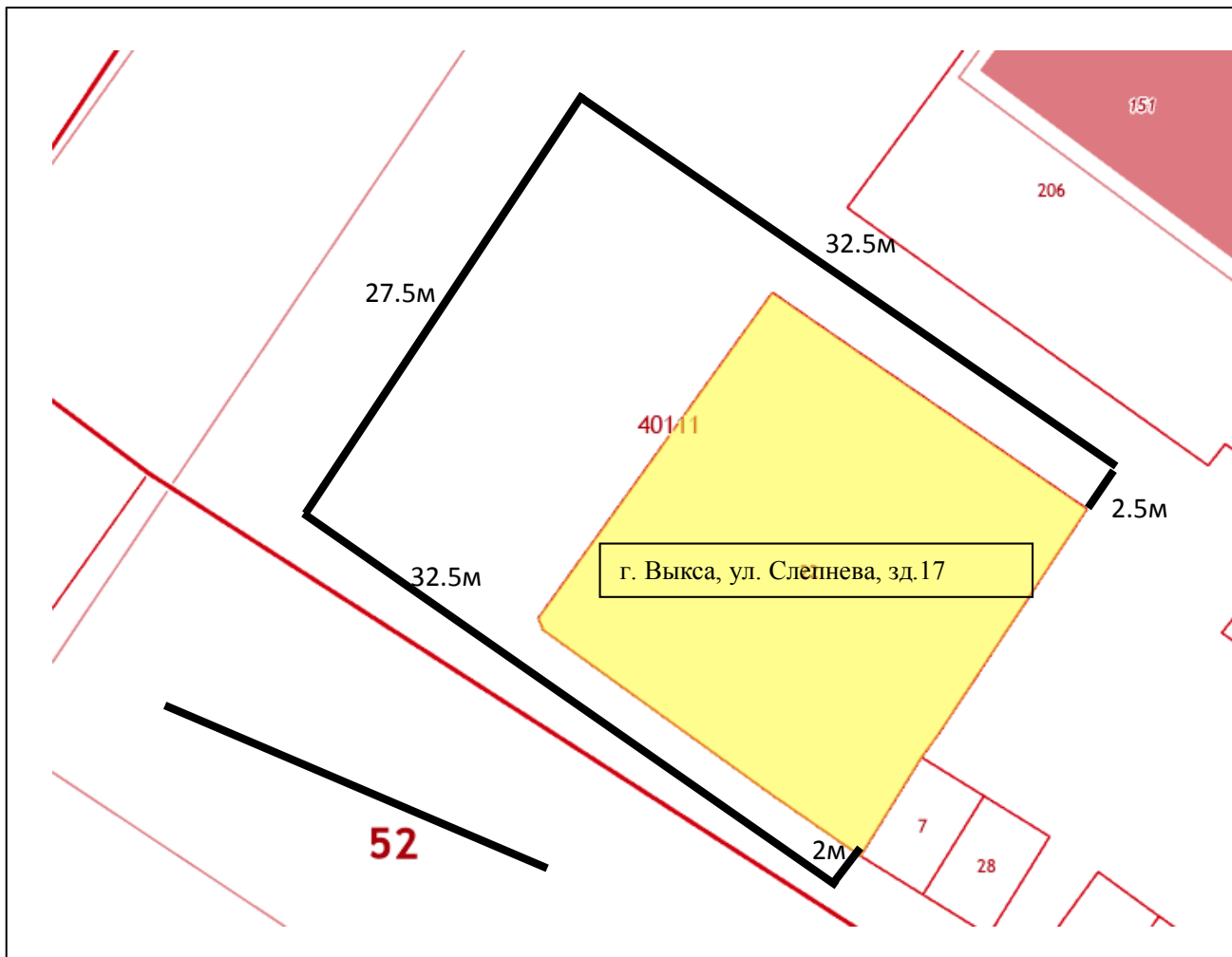
Схематическое изображение границ прилегающей территории, а также границ объекта (условный номер 30)



Масштаб 1:1000

— - Граница прилегающей территории

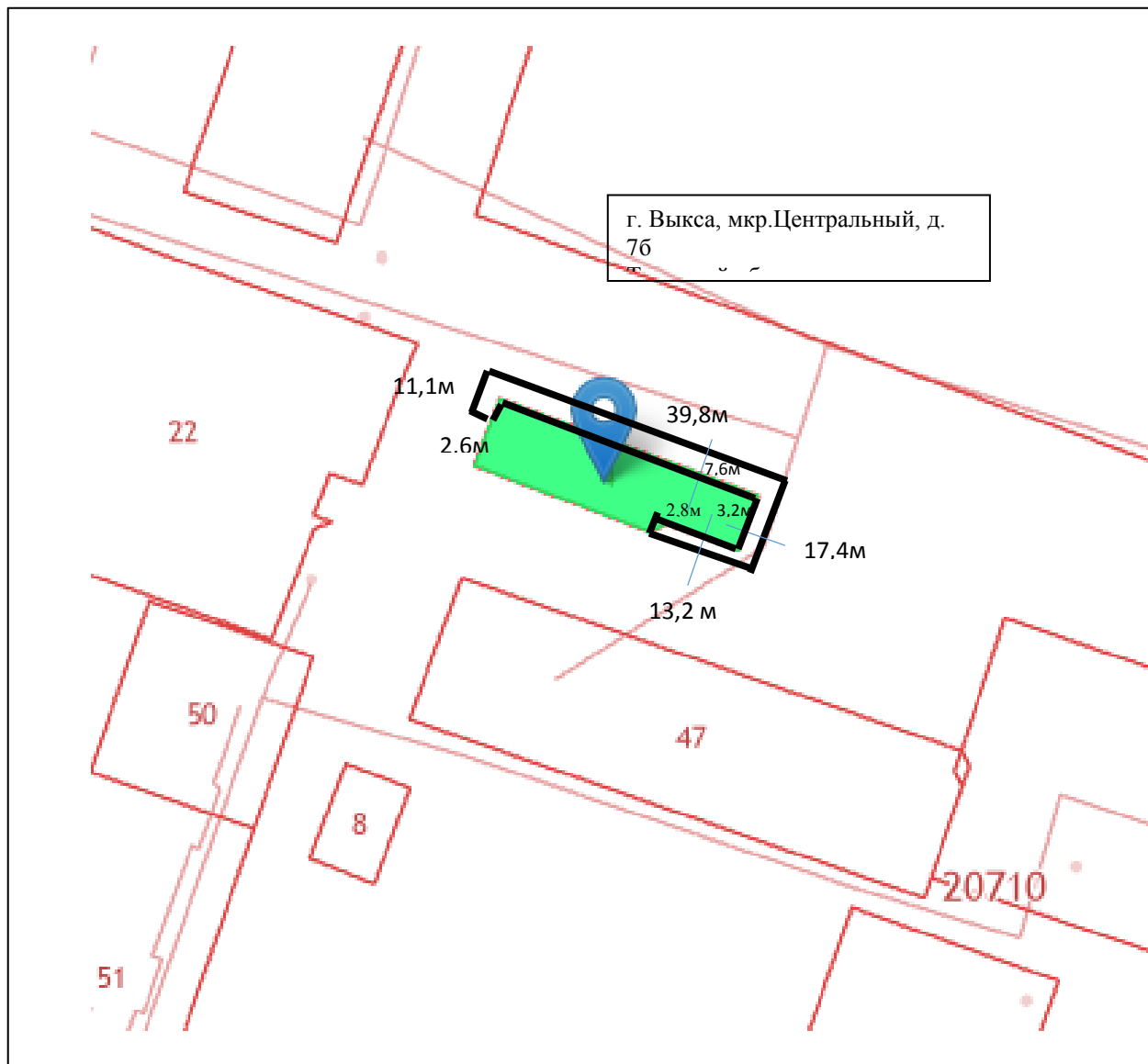
Схематическое изображение границ прилегающей территории, а также границ
объекта (условный номер 31)



Масштаб 1:1000

— - Граница прилегающей территории

Схематическое изображение границ прилегающей территории, а также границ
объекта (условный номер 32)



Масштаб 1:1000

—— - Граница прилегающей территории»