



АДМИНИСТРАЦИЯ ГОРОДСКОГО ОКРУГА  
ГОРОД ВЫКСА НИЖЕГОРОДСКОЙ ОБЛАСТИ

## ПОСТАНОВЛЕНИЕ

19.01.2023

№ 103


### Об утверждении проекта межевания территории в границах Досчатинского шоссе городского округа город Выкса Нижегородской области

В соответствии со статьей 46 Градостроительного кодекса Российской Федерации, Федеральным законом от 06 октября 2003 года №131-ФЗ «Об общих принципах организации местного самоуправления в Российской Федерации», пунктом 2.6 и 3.2 административного регламента администрации городского округа город Выкса Нижегородской области по предоставлению муниципальной услуги «Принятие решения об утверждении документации по планировке территории», утвержденного постановлением администрации городского округа город Выкса Нижегородской области от 5 октября 2021 года № 2492, в соответствии с подпунктом «а» пункта 4 постановления Правительства Российской Федерации от 02 апреля 2022 года № 575 «Об особенностях подготовки, согласования, утверждения, продления сроков действия документации по планировке территории, градостроительных планов земельных участков, выдачи разрешений на строительство объектов капитального строительства, разрешений на ввод в эксплуатацию», с учетом протокола публичных слушаний от 22 декабря 2022 года, в связи с обращением Попковой Ларисы Анатольевны от 13 января 2023 года № Вх-117-9155/23,

администрация городского округа город Выкса Нижегородской области  
постановляет:

утвердить проект межевания территории в границах Досчатинского  
шоссе городского округа город Выкса Нижегородской области согласно  
приложению к настоящему постановлению.

И.о. главы  
местного самоуправления



И.В. Пономарев

Приложение  
к постановлению администрации  
городского округа город Выкса  
Нижегородской области  
от 19.01.2023 № 103

**Проект межевания территории в границах Досчатинского шоссе  
городского округа город Выкса Нижегородской области**

Проект межевания территории в границах Досчатинского шоссе городского округа город Выкса Нижегородской области разработан в целях формирования земельного участка путем перераспределения земельного участка с кадастровым номером 52:52:0010901:350 и земель, находящихся в государственной собственности до разграничения.

**I. Перечень и сведения о площади образуемых земельных участков, в том числе возможные способы их образования. Вид разрешенного использования образуемых земельных участков.**

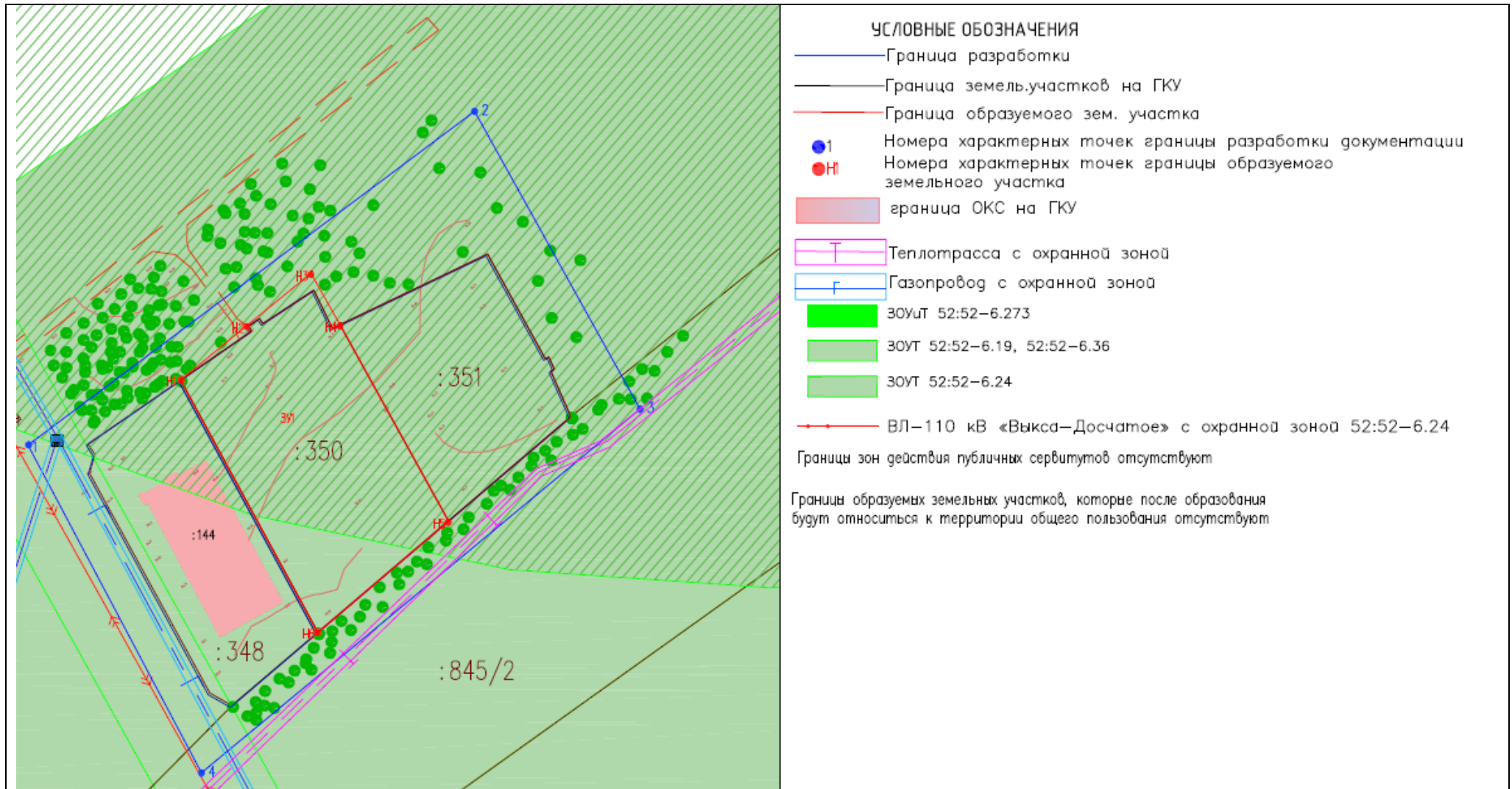
Проектом межевания территории предусматривается образование следующих земельных участков:

Условный номер образуемого земельного участка	Местоположение земельного участка	Вид разрешенного использования образуемого земельного участка	Площадь образуемого земельного участка, кв. м	Способ образования земельного участка
:ЗУ1	Российская Федерация, Нижегородская область, город Выкса, Досчатинское ш.	Строительная промышленность	9175 м2	перераспределение земельного участка с кадастровым номером 52:52:0010901:350 с землями неразграниченной государственной (муниципальной) собственности

**II. Перечень и сведения о площади образуемых земельных участков, которые будут отнесены к территориям общего пользования или имуществу общего пользования, в том числе в отношении которых предполагаются резервирование и (или) изъятие для государственных или муниципальных нужд.**

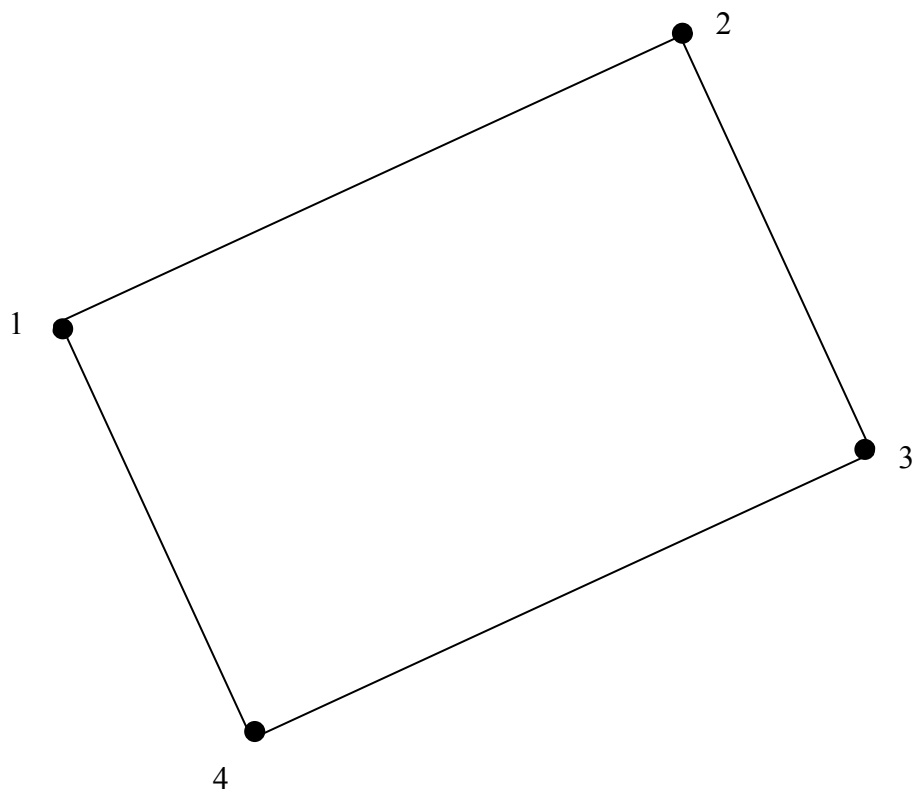
Проектом межевания территории не предусмотрено образование земельных участков, которые будут отнесены к территориям общего пользования или имуществу общего пользования, в том числе в отношении которых предполагаются резервирование и (или) изъятие для государственных или муниципальных нужд.

### III. Чертеж межевания территории



**III. Сведения о границах территории, в отношении которой утвержден проект межевания, содержащие перечень координат характерных точек этих границ в системе координат.**

Перечень координат характерных точек границ территории, в отношении которой утвержден проект межевания (система координат –МСК-52):



Номер характерной точки	X(0,01)м	У(0,01)м
1	421495,67	1288377,70
2	421641,84	1288573,76
3	421511,42	1288646,41
4	421352,12	1288453,85