



АДМИНИСТРАЦИЯ ГОРОДСКОГО ОКРУГА
ГОРОД ВЫКСА НИЖЕГОРОДСКОЙ ОБЛАСТИ

ПОСТАНОВЛЕНИЕ

27.03.2023

№ 857

О внесении изменений в постановление администрации городского округа город Выкса Нижегородской области от 12 февраля 2020 года № 312 «Об утверждении схем границ прилегающих территорий в городском округе город Выкса Нижегородской области»

В соответствии с разделом 2¹ правил благоустройства городского округа город Выкса Нижегородской области, утвержденных решением Совета депутатов городского округа город Выкса Нижегородской области от 31 октября 2017 года № 95, администрация городского округа город Выкса Нижегородской области постановляет:

1. Внести в приложение к постановлению администрации городского округа город Выкса Нижегородской области от 12 февраля 2020 года № 312 «Об утверждении схем границ прилегающих территорий в городском округе город Выкса Нижегородской области» (в редакции постановлений администрации от 23.11.2020 №2566, от 22.03.2021 № 675) следующие изменения:

1) в таблице «Схемы границ прилегающих территорий в городском округе город Выкса Нижегородской области»:

а) изложить позиции 21-28 в следующей редакции:

21	Контейнерная площадка	г. Выкса, м-он Гоголя, район дома 19	Объект не стоит на кадастровом учете	33 м ²	Приложение 21 к схеме
22	Контейнерная площадка	г. Выкса, м-он Гоголя, район	Объект не стоит на кадастровом учете	52 м ²	Приложение 22 к схеме

		дома 14			
23	Контейнерная площадка	г. Выкса, м-он Гоголя, район дома 7а	Объект не стоит на кадастровом учете	34 м ²	Приложение 23 к схеме
24	Контейнерная площадка	г. Выкса, м-он Гоголя, район дома 29	Объект не стоит на кадастровом учете	47 м ²	Приложение 24 к схеме
25	Контейнерная площадка	г. Выкса, м-он Гоголя, район дома 55	Объект не стоит на кадастровом учете	82 м ²	Приложение 25 к схеме
26	Контейнерная площадка	г. Выкса, м-он Гоголя, район дома 52	Объект не стоит на кадастровом учете	57 м ²	Приложение 26 к схеме
27	Контейнерная площадка	г. Выкса, м-он Гоголя, район дома 48 «а»	Объект не стоит на кадастровом учете	28 м ²	Приложение 27 к схеме
28	Контейнерная площадка	г. Выкса, м-он Гоголя, район дома 36	Объект не стоит на кадастровом учете	58 м ²	Приложение 28 к схеме

б) дополнить позициями 33-39 следующего содержания:

33	Контейнерная площадка	г. Выкса, м-он Гоголя, район дома 24	Объект не стоит на кадастровом учете	44 м ²	Приложение 33 к схеме
34	Контейнерная площадка	г. Выкса, м-он Жуковско го, район дома 5	Объект не стоит на кадастровом учете	75 м ²	Приложение 34 к схеме
35	Контейнерная площадка	г. Выкса, м-он Жуковско го, район дома 13	Объект не стоит на кадастровом учете	53 м ²	Приложение 35 к схеме

36	Контейнерная площадка	г. Выкса, м-он Жуковско го, район дома 6 «а»	Объект не стоит на кадастровом учете	111 м ²	Приложение 36 к схеме
37	Контейнерная площадка	г. Выкса, м-он Жуковско го, район дома 7 «а»	Объект не стоит на кадастровом учете	59 м ²	Приложение 37 к схеме
38	Контейнерная площадка	г. Выкса, м-он Жуковско го, район дома 8 «а»	Объект не стоит на кадастровом учете	54 м ²	Приложение 38 к схеме
39	Контейнерная площадка	г. Выкса, ул. Островск ого, район домов 71- 73	Объект не стоит на кадастровом учете	44 м ²	Приложение 39 к схеме


2) приложения 21-28 к схеме изложить в новой редакции согласно приложениям 1-8 к настоящему постановлению соответственно;

3) дополнить приложениями 33-39 к схеме согласно приложениям 9-15 к настоящему постановлению соответственно.

2. Отделу муниципального контроля администрации городского округа город Выкса Нижегородской области разместить схемы границ прилегающих территорий в городском округе город Выкса Нижегородской области в информационной системе обеспечения градостроительной деятельности.

3. Настоящее постановление вступает в силу со дня его официального опубликования.

Глава
местного самоуправления



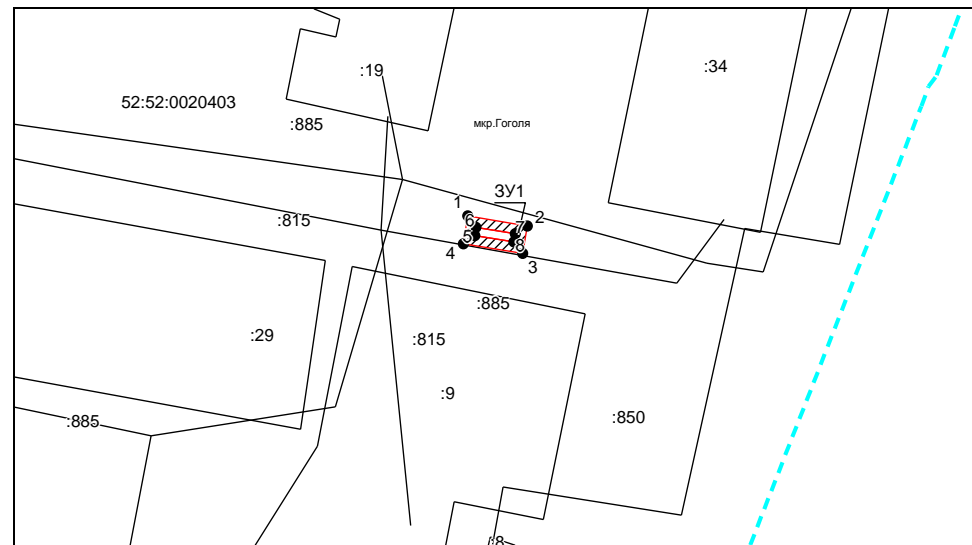
В.В. Кочетков

Приложение 1
 к постановлению администрации
 городского округа город Выкса
 Нижегородской области
 от 27.03.2023 № 857
 «Приложение 21 к схеме

Схематическое изображение границ прилегающей территории, а также границ объекта

(условный номер 21)

Условный номер земельного участка – ЗУ1		
Адрес: Нижегородская обл., г. Выкса, мкр. Гоголя, в р-не д. 19		
Площадь земельного участка 33 м²		
Обозначение характерных точек границ	Координаты, м	
	X	Y
1	2	3
1	419445,45	1291129,48
2	419443,86	1291138,74
3	419439,63	1291138,05
4	419441,11	1291128,79
1	419445,45	1291129,48
5	419442,38	1291130,58
6	419443,67	1291130,76
7	419442,66	1291136,88
8	419441,40	1291136,68
5	419442,38	1291130,58



Система координат: ГСК 52
Масштаб 1:1000

Условные обозначения:



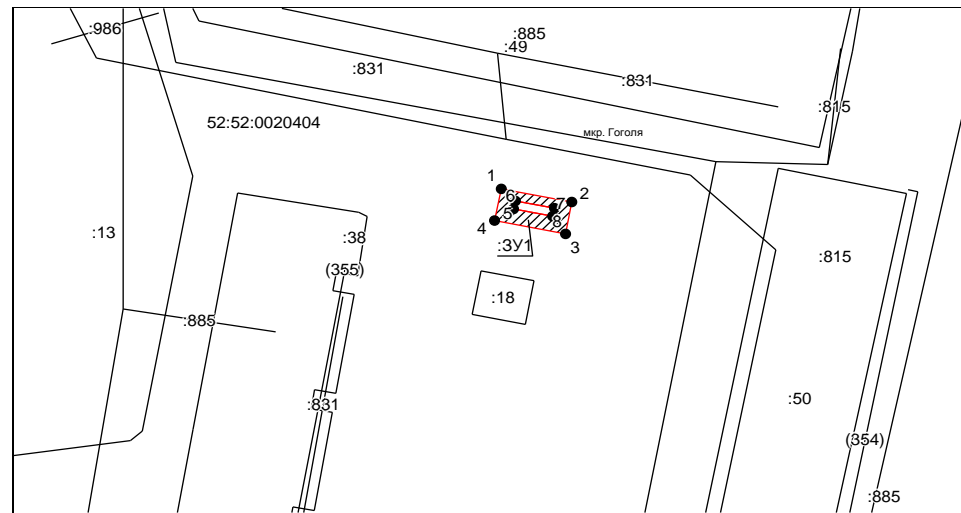
- граница образуемого земельного участка,
- прилегающая территория
- характерная точка границы земельного участка.»

Приложение 2
 к постановлению администрации
 городского округа город Выкса
 Нижегородской области
 от 27.03.2023 №857
 «Приложение 22 к схеме

Схематическое изображение границ прилегающей территории, а также границ объекта

(условный номер 22)

Условный номер земельного участка ЗУ1		
Адрес: Нижегородская обл., г. Выкса, мкр. Гоголя, в р-не д.14		
Площадь земельного участка 52 м ²		
Обозначение характерных точек границ	Координаты, м	
	X	Y
1	2	3
1	419253,20	1290995,13
2	419251,05	1291006,21
3	419245,79	1291005,22
4	419247,97	1290994,10
1	419253,20	1290995,13
5	419249,89	1290997,06
6	419251,19	1290997,34
7	419250,01	1291003,48
8	419248,72	1291003,18
5	419249,89	1290997,06



Система координат: ГСК 52

Масштаб 1:1000

Условные обозначения:



– граница образуемого земельного участка,



– прилегающая территория



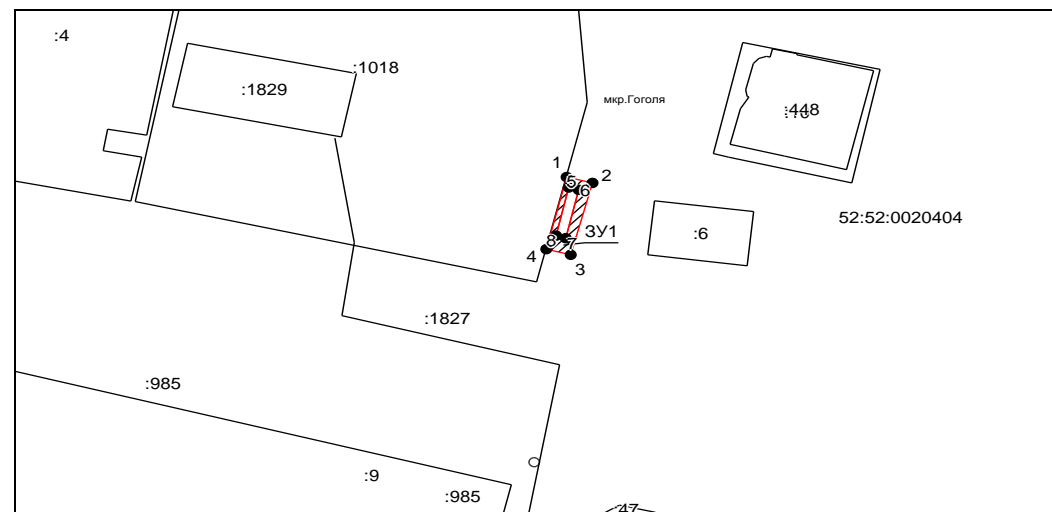
– характерная точка границы земельного участка.»

Приложение 3
к постановлению администрации
городского округа город Выкса
Нижегородской области
от 27.03.2023 № 857
«Приложение 23 к схеме

Схематическое изображение границ прилегающей территории, а также границ объекта

(условный номер 23)

Условный номер земельного участка ЗУ1		
Адрес: Нижегородская обл., г. Выкса, мкр. Гоголя, в р-не д. 7а		
Площадь земельного участка 34 м ²		
Обозначение характерных точек границ	Координаты, м	
	X	Y
1	2	3
1	419052,63	1290890,16
2	419051,63	1290893,86
3	419039,73	1290890,75
4	419040,65	1290887,21
1	419052,63	1290890,16
5	419050,86	1290890,45
6	419050,49	1290891,90
7	419042,49	1290890,04
8	419042,90	1290888,63
5	419050,86	1290890,45



Система координат: ГСК 52
Масштаб 1:1000

Условные обозначения:

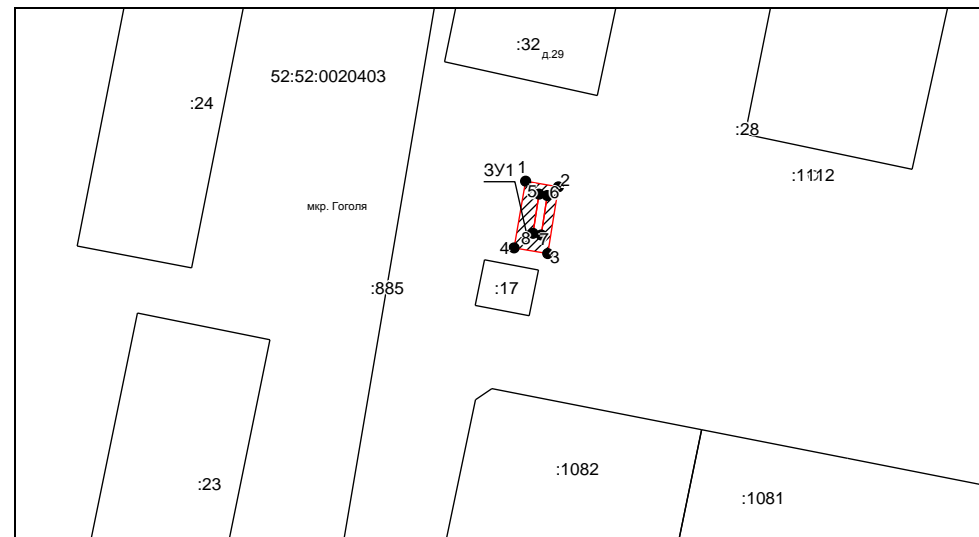
- граница образуемого земельного участка,
- прилегающая территория
- характерная точка границы земельного участка.»

Приложение 4
к постановлению администрации
городского округа город Выкса
Нижегородской области
от 27.03.2023 № 857
«Приложение 24 к схеме»

Схематическое изображение границ прилегающей территории, а также границ объекта

(условный номер 24)

Условный номер земельного участка ЗУ1		
Адрес: Нижегородская обл., г. Выкса, мкр. Гоголя, в р-не д. 29		
Площадь земельного участка 47 м ²		
Обозначение характерных точек границ	Координаты, м	
	X	Y
1	2	3
1	419582,18	1290774,26
2	419581,28	1290779,36
3	419570,83	1290777,67
4	419571,73	1290772,48
1	419582,18	1290774,26
5	419580,15	1290776,33
6	419579,93	1290777,61
7	419573,76	1290776,67
8	419573,99	1290775,40
5	419580,15	1290776,33



Система координат: ГСК 52
Масштаб 1:1000

Условные обозначения:

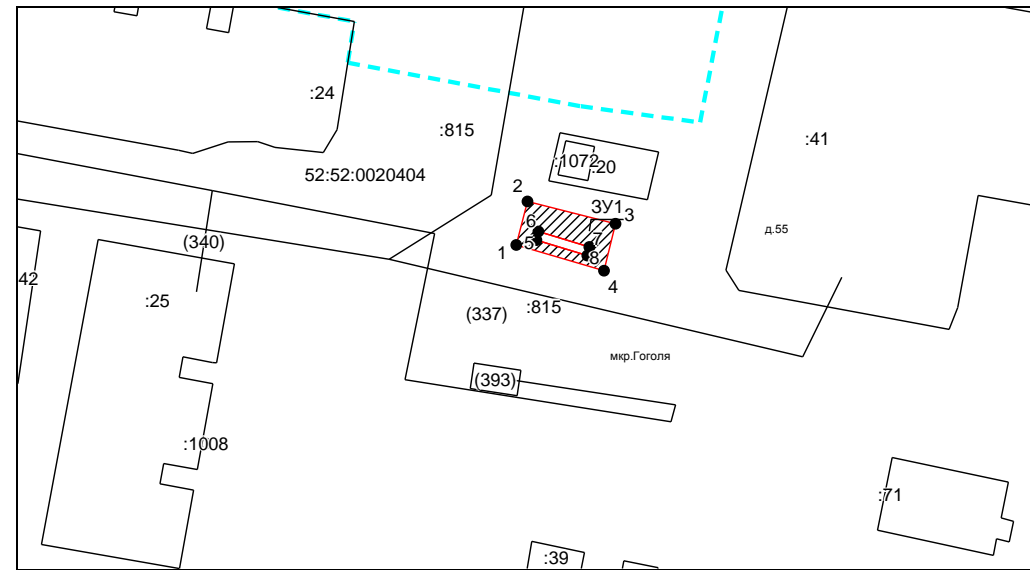
- граница образуемого земельного участка,
- прилегающая территория
- характерная точка границы земельного участка.»

Приложение 5
 к постановлению администрации
 городского округа город Выкса
 Нижегородской области
 от 27.03.2023 № 857
 «Приложение 25 к схеме

Схематическое изображение границ прилегающей территории, а также границ объекта

(условный номер 25)

Условный номер земельного участка ЗУ1		
Адрес: Нижегородская обл., г. Выкса, мкр. Гоголя, в р-не д. 55		
Площадь земельного участка 82 м ²		
Обозначение характерных точек границ	Координаты, м	
	X	Y
1	2	3
1	419282,42	1290685,87
2	419288,87	1290687,53
3	419285,57	1290700,49
4	419278,62	1290698,77
1	419282,42	1290685,87
5	419283,16	1290688,84
6	419284,43	1290689,15
7	419282,14	1290696,63
8	419280,88	1290696,33
5	419283,16	1290688,84



Система координат: ГСК 52
Масштаб 1:1000

Условные обозначения:

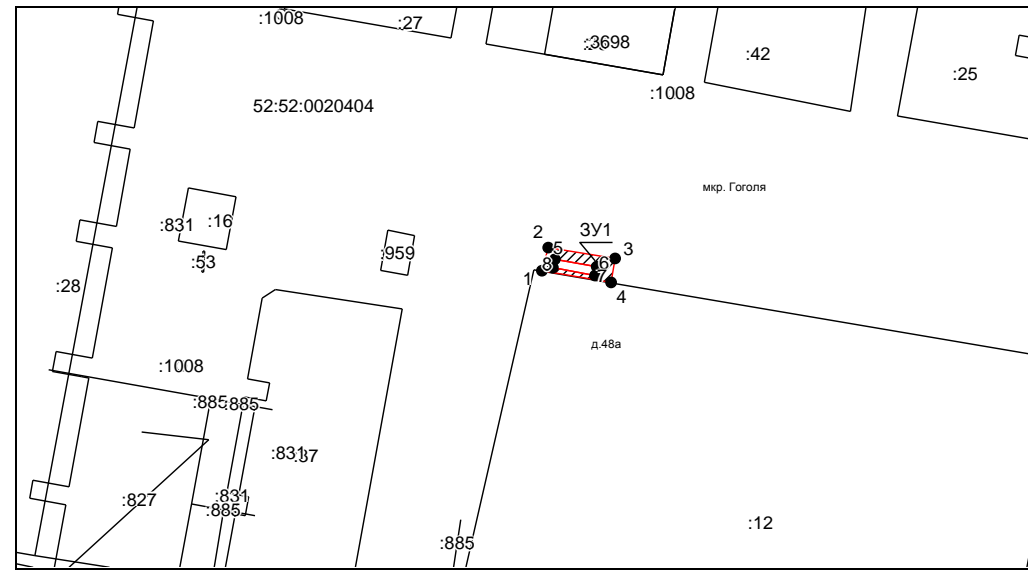
- граница образуемого земельного участка,
- прилегающая территория
- характерная точка границы земельного участка.»

Приложение 7
к постановлению администрации
городского округа город Выкса
Нижегородской области
от 27.03.2023 №857
«Приложение 27 к схеме

Схематическое изображение границ прилегающей территории, а также границ объекта

(условный номер 27)

Условный номер земельного участка ЗУ1		
Адрес: Нижегородская обл., г. Выкса, мкр. Гоголя, в р-не д. 48а		
Площадь земельного участка 28 м ²		
Обозначение характерных точек границ	Координаты, м	
	X	Y
1	2	3
1	419215,19	1290563,58
2	419218,59	1290564,52
3	419216,97	1290574,36
4	419213,43	1290573,80
1	419215,19	1290563,58
5	419216,87	1290565,50
6	419215,75	1290571,67
7	419214,46	1290571,44
8	419215,61	1290565,21
5	419216,87	1290565,50



Система координат: ГСК 52
Масштаб 1:1000

Условные обозначения:

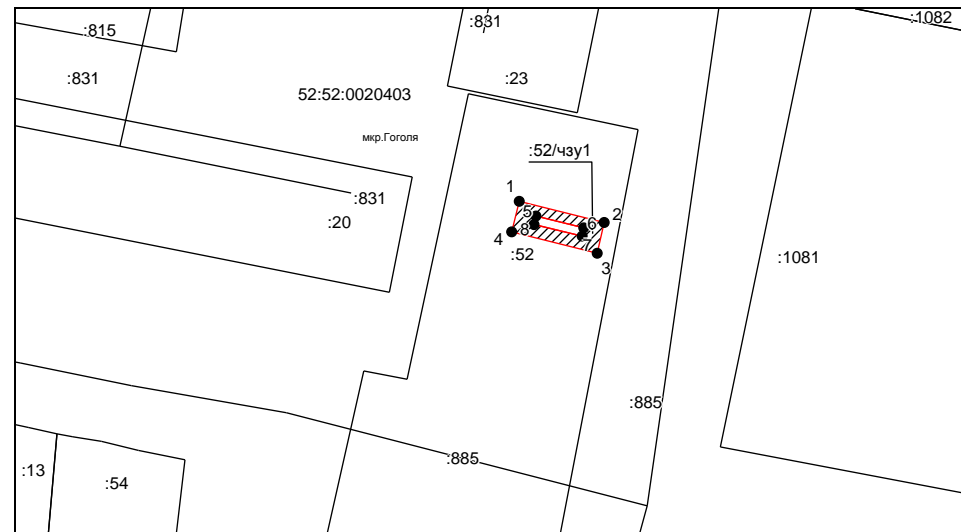
- граница образуемого земельного участка,
- прилегающая территория
- характерная точка границы земельного участка.»

Приложение 8
к постановлению администрации
городского округа город Выкса
Нижегородской области
от 27.03.2023 №857
«Приложение 28 к схеме

Схематическое изображение границ прилегающей территории, а также границ объекта




(условный номер 28)

Сведения о частях земельного участка		
Адрес: Нижегородская обл., г. Выкса, мкр. Гоголя, в р-не д. 36		
Площадь земельного участка 58 м ²		
Обозначение части: 52:52:0020403:52/чзу1		
Обозначение характерных точек границ	Координаты, м	
	X	Y
1	2	3
1	419472,23	1290711,24
2	419468,85	1290724,60
3	419463,99	1290723,51
4	419467,40	1290710,05
1	419472,23	1290711,24
5	419469,86	1290713,83
6	419468,01	1290721,38
7	419466,69	1290721,11
8	419468,51	1290713,54
5	419469,86	1290713,83



Система координат: ГСК 52
Масштаб 1:1000

Условные обозначения:

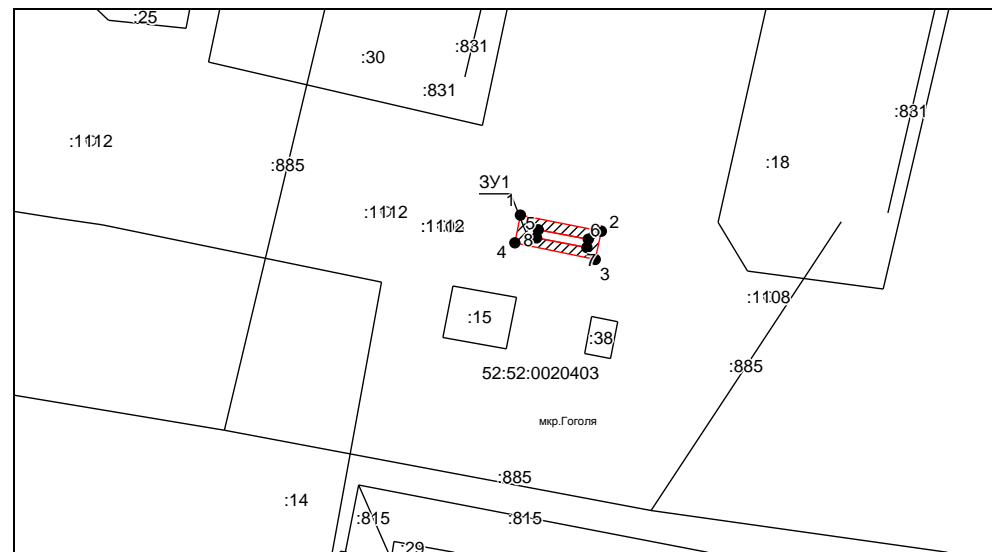
-  – граница образуемого земельного участка,
-  – прилегающая территория
-  – характерная точка границы земельного участка.

Приложение 9
 к постановлению администрации
 городского округа город Выкса
 Нижегородской области
 от 27.03.2023 № 857
 «Приложение 33 к схеме

Схематическое изображение границ прилегающей территории, а также границ объекта

(условный номер 33)

Условный номер земельного участка ЗУ1		
Адрес: Нижегородская обл., г. Выкса, мкр. Гоголя, в р-не д. 24		
Площадь земельного участка 44 м ²		
Обозначение характерных точек границ	Координаты, м	
	X	Y
1	2	3
1	419506,47	1291027,22
2	419503,99	1291039,52
3	419499,69	1291038,63
4	419502,24	1291026,39
1	419506,47	1291027,22
5		
6	419502,77	1291037,57
7	419501,48	1291037,33
8	419502,98	1291029,67
5	419504,22	1291029,95
1	419506,47	1291027,22



Система координат: ГСК 52
Масштаб 1:1000

Условные обозначения:

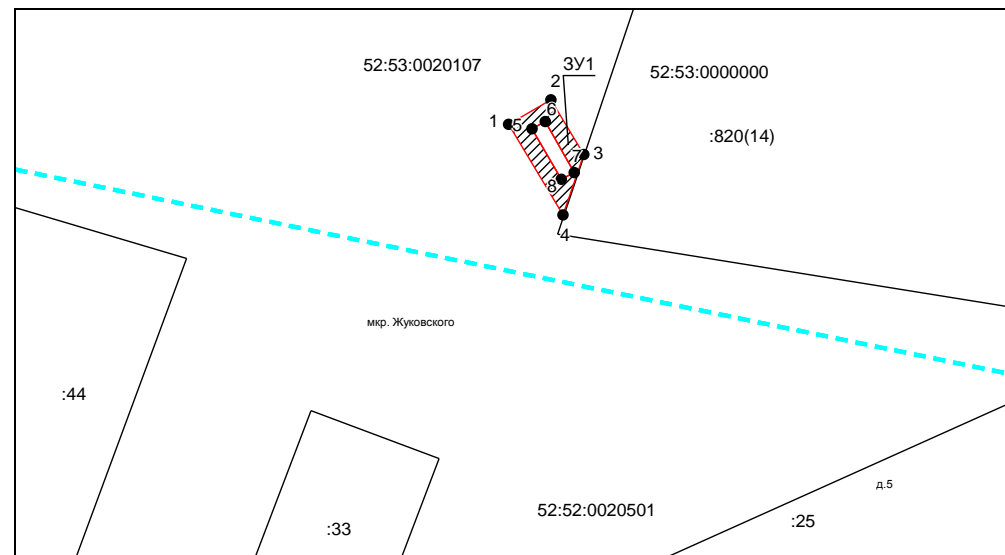
- граница образуемого земельного участка,
- прилегающая территория
- характерная точка границы земельного участка.

Приложение 10
к постановлению администрации
городского округа город Выкса
Нижегородской области
от 27.03.2023 №857
«Приложение 34 к схеме

Схематическое изображение границ прилегающей территории, а также границ объекта

(условный номер 34)

Условный номер земельного участка 3У1		
Адрес: Нижегородская обл., г. Выкса, мкр. Жуковского, в р-не д. 5		
Площадь земельного участка 75 м ²		
Обозначение характерных точек границ	Координаты, м	
	X	Y
1	2	3
1	420398,57	1291544,10
2	420402,28	1291550,45
3	420393,97	1291555,38
4	420384,78	1291552,29
1	420398,57	1291544,10
5	420397,89	1291547,63
6	420399,00	1291549,62
7	420391,25	1291553,97
8	420390,21	1291552,03
5	420397,89	1291547,63



Система координат: ГСК 52
Масштаб 1:1000

Условные обозначения:

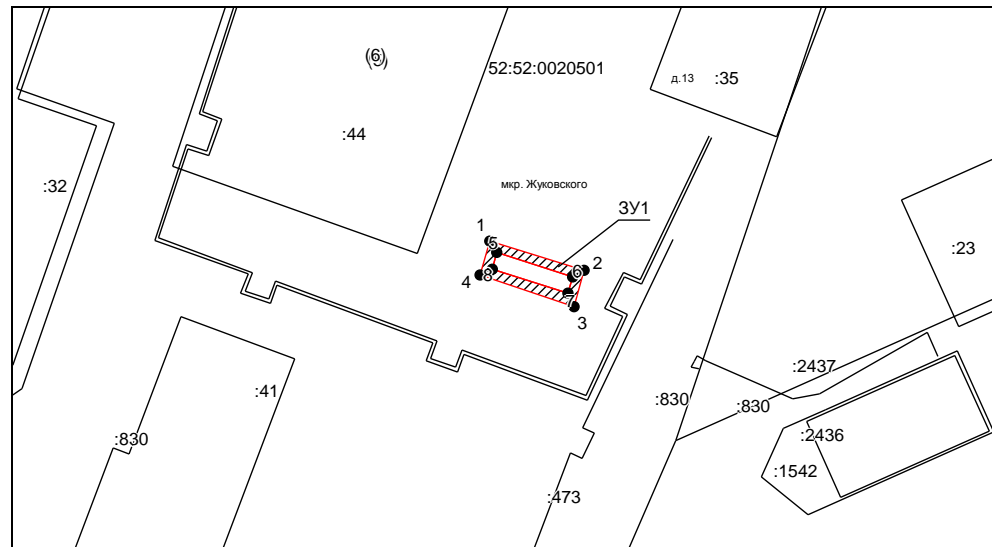
- граница образуемого земельного участка,
- прилегающая территория
- характерная точка границы земельного участка.

Приложение 11
к постановлению администрации
городского округа город Выкса
Нижегородской области
от 27.03.2023 № 857
«Приложение 35 к схеме

Схематическое изображение границ прилегающей территории, а также границ объекта

(условный номер 35)

Условный номер земельного участка ЗУ1		
Адрес: Нижегородская обл., г. Выкса, мкр. Жуковского, в р-не д. 13		
Площадь земельного участка 53 м ²		
Обозначение характерных точек границ	Координаты, м	
	X	Y
1	2	3
1	420247,88	1291458,29
2	420243,38	1291472,64
3	420237,79	1291471,12
4	420242,65	1291456,84
1	420247,88	1291458,29
5	420246,12	1291459,36
6	420242,38	1291470,91
7	420239,87	1291470,19
8	420243,55	1291458,68
5	420246,12	1291459,36



Система координат: ГСК 52
Масштаб 1:1000

Условные обозначения:

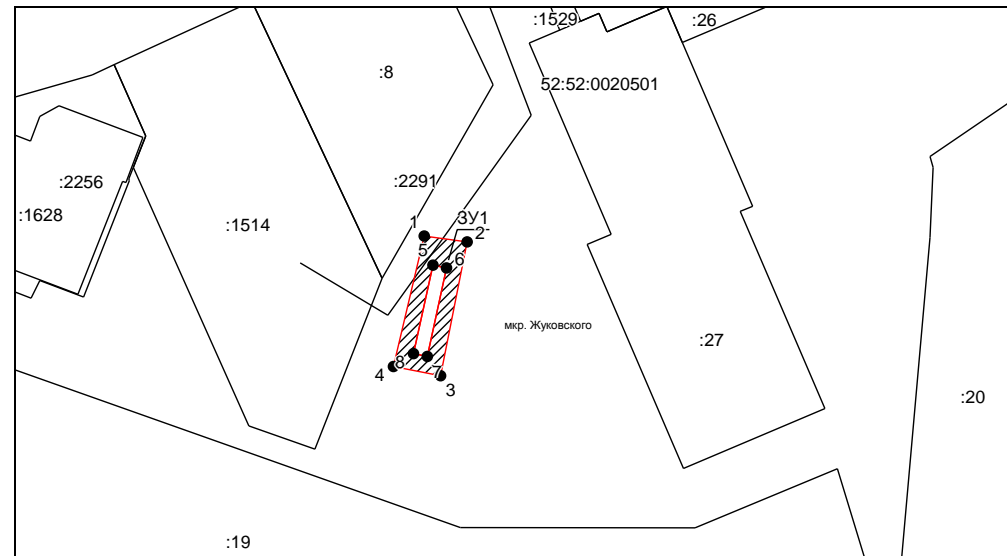
- граница образуемого земельного участка,
- прилегающая территория
- характерная точка границы земельного участка.

Приложение 12
к постановлению администрации
городского округа город Выкса
Нижегородской области
от 27.03.2023 №857
«Приложение 36 к схеме

Схематическое изображение границ прилегающей территории, а также границ объекта




(условный номер 36)

Условный номер земельного участка ЗУ1		
Адрес: Нижегородская обл., г. Выкса, мкр. Жуковского, в р-не д. ба		
Площадь земельного участка 111 м ²		
Обозначение характерных точек границ	Координаты, м	
	X	Y
1	2	3
1	420056,34	1291523,53
2	420055,48	1291529,94
3	420035,23	1291525,98
4	420036,62	1291518,90
1	420056,34	1291523,53
5	420051,94	1291524,82
6	420051,52	1291526,86
7	420038,14	1291523,98
8	420038,59	1291521,92
5	420051,94	1291524,82



Система координат: ГСК 52
Масштаб 1:1000

Условные обозначения:

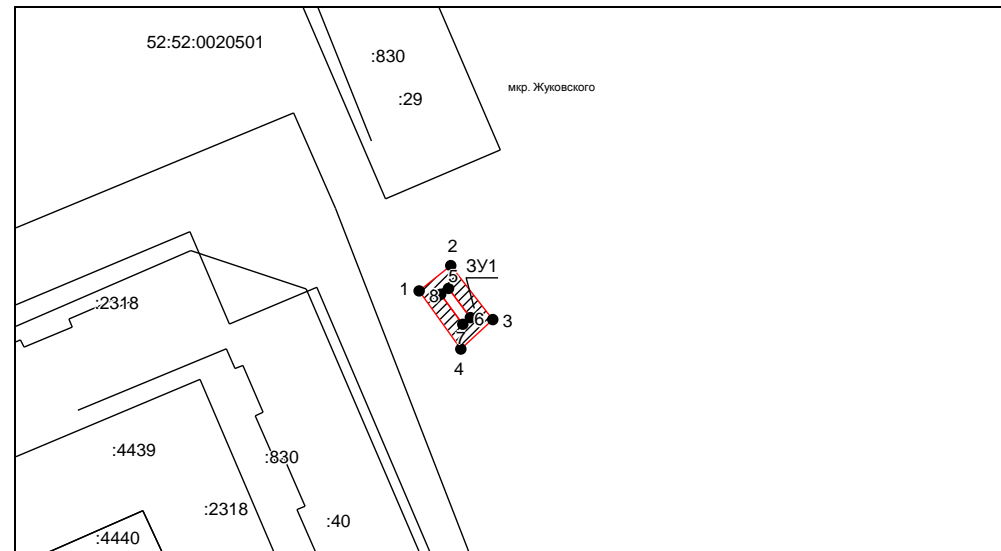
-  – граница образуемого земельного участка,
-  – прилегающая территория
-  – характерная точка границы земельного участка.

Приложение 13
к постановлению администрации
городского округа город Выкса
Нижегородской области
от 27.03.2023 №857
«Приложение 37 к схеме

Схематическое изображение границ прилегающей территории, а также границ объекта

(условный номер 37)

Условный номер земельного участка ЗУ1		
Адрес: Нижегородская обл., г. Выкса, мкр. Жуковского, в р-не д. 7а		
Площадь земельного участка 59 м ²		
Обозначение характерных точек границ	Координаты, м	
	X	Y
1	2	3
1	420129,38	1291851,00
2	420133,25	1291855,76
3	420125,04	1291862,15
4	420120,55	1291857,32
1	420129,38	1291851,00
5	420129,77	1291855,45
6	420125,31	1291858,76
7	420124,31	1291857,58
8	420128,89	1291854,25
5	420129,77	1291855,45



Система координат: ГСК 52
Масштаб 1:1000

Условные обозначения:

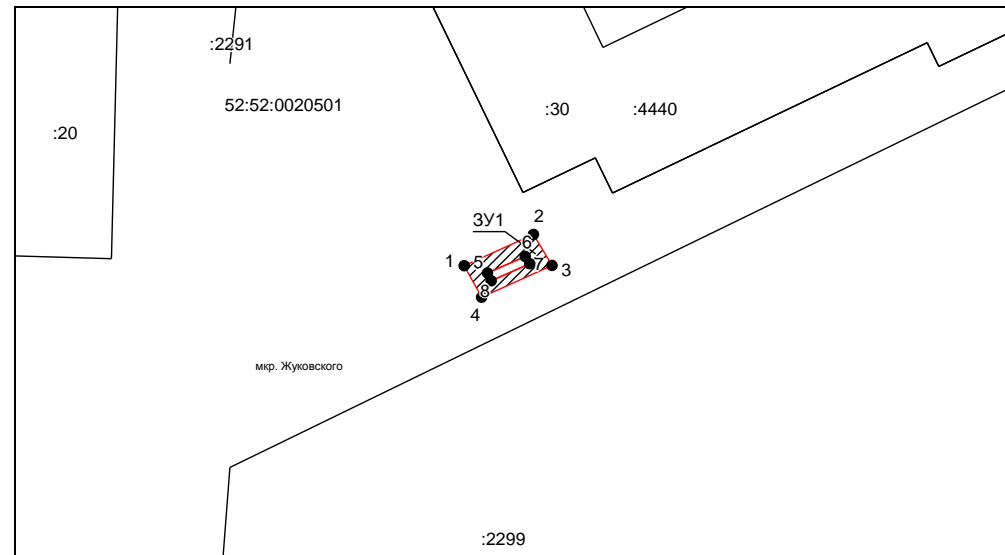
- граница образуемого земельного участка,
- прилегающая территория
- характерная точка границы земельного участка.

Приложение 14
к постановлению администрации
городского округа город Выкса
Нижегородской области
от 27.03.2023 № 857
«Приложение 38 к схеме

Схематическое изображение границ прилегающей территории, а также границ объекта




(условный номер 38)

Условный номер земельного участка ЗУ1		
Адрес: Нижегородская обл., г. Выкса, мкр. Жуковского, в р-не д. 8а		
Площадь земельного участка 54 м ²		
Обозначение характерных точек границ	Координаты, м	
	X	Y
1	2	3
1	419998,51	1291742,73
2	420006,71	1291760,89
3	419993,54	1291768,29
4	419984,22	1291749,61
1	419998,51	1291742,73
5	419995,08	1291752,24
6	419997,58	1291757,92
7	419996,46	1291758,58
8	419993,88	1291752,80
5	419995,08	1291752,24



**Система координат: ГСК 52
Масштаб 1:1000**

Условные обозначения:

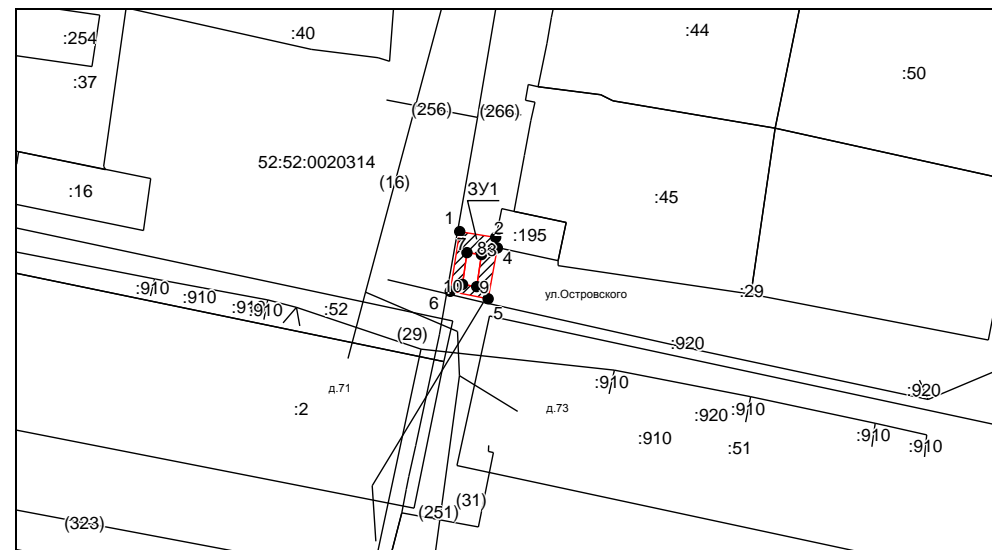
-  – граница образуемого земельного участка,
-  – прилегающая территория
-  – характерная точка границы земельного участка.

Приложение 15
к постановлению администрации
городского округа город Выкса
Нижегородской области
от 27.03.2023 № 857
«Приложение 39 к схеме

Схематическое изображение границ прилегающей территории, а также границ объекта

(условный номер 39)

Условный номер земельного участка ЗУ1		
Адрес: Нижегородская обл., г. Выкса, ул. Островского, в р-не д. 71-73		
Площадь земельного участка 44 м²		
Обозначение характерных точек границ	Координаты, м	
	X	Y
1	2	3
1	419183,89	1290148,50
2	419183,00	1290153,99
3	419181,52	1290153,70
4	419181,41	1290154,22
5	419173,60	1290152,86
6	419174,73	1290147,08
1	419183,89	1290148,50
7	419180,65	1290149,64
8	419180,36	1290151,84
9	419175,44	1290151,10
10	419175,82	1290148,95
7	419180,65	1290149,64



Система координат: ГСК 52

Масштаб 1:1000

Условные обозначения:



- граница образуемого земельного участка,
- прилегающая территория
- характерная точка границы земельного участка.