



**СОВЕТ ДЕПУТАТОВ
ГОРОДСКОГО ОКРУГА ГОРОД ВЬКСА
НИЖЕГОРОДСКОЙ ОБЛАСТИ
РЕШЕНИЕ**

от 31.08.2020

№ 63

**О внесении изменений в правила землепользования и застройки
городского округа город Выкса Нижегородской области**

В соответствии со статьей 33 Градостроительного кодекса Российской Федерации

Совет депутатов р е ш и л:

1. Внести в правила землепользования и застройки городского округа город Выкса Нижегородской области, утвержденные решением Совета депутатов городского округа город Выкса от 17 декабря 2013 года № 88 (в редакции решений Совета депутатов от 01.07.2014 № 48, от 29.07.2014 № 72, от 30.09.2014 № 83, от 25.11.2014 № 98, приказа департамента градостроительного развития территории Нижегородской области от 07.10.2015 № 07-09/19, решений Совета депутатов от 28.02.2017 № 17, от 01.03.2017 № 22, от 30.05.2017 № 49, от 27.02.2018 № 18, от 29.05.2018 № 55, от 26.03.2019 № 21, от 18.02.2020 № 13), следующие изменения:

1) таблицу статьи 36 изложить в следующей редакции:

«

| Наименование вида разрешенного использования земельного участка | Объекты, разрешенные к размещению в территориальной зоне | Код (числовое обозначение) вида разрешенного использовани я земельного участка |
|--|---|---|
| 1.1. Основные виды разрешенного использования | | |
| Для индивидуального жилищного строительства | Размещение жилого дома (отдельно стоящего здания количеством надземных этажей не более чем три, высотой не более двадцати метров, которое состоит из комнат и помещений вспомогательного использования, предназначенных для удовлетворения гражданами бытовых и иных нужд, связанных с их проживанием в таком здании, не предназначенного для раздела на самостоятельные объекты недвижимости); | 2.1 |

| | | |
|---|---|-------|
| | выращивание сельскохозяйственных культур; размещение индивидуальных гаражей и хозяйственных построек. | |
| Предоставление коммунальных услуг | Размещение зданий и сооружений, обеспечивающих поставку воды, тепла, электричества, газа, отвод канализационных стоков, очистку и уборку объектов недвижимости (котельных, водозаборов, очистных сооружений, насосных станций, водопроводов, линий электропередач, трансформаторных подстанций, газопроводов, линий связи, телефонных станций, канализаций, стоянок, гаражей и мастерских для обслуживания уборочной и аварийной техники.) | 3.1.1 |
| Оказание социальной помощи населению | Размещение зданий, предназначенных для служб психологической и бесплатной юридической помощи, социальных, пенсионных и иных служб (службы занятости населения, пункты питания малоимущих граждан), в которых осуществляется прием граждан по вопросам оказания социальной помощи и назначения социальных или пенсионных выплат, а также для размещения общественных некоммерческих организаций: некоммерческих фондов, благотворительных организаций, клубов по интересам | 3.2.2 |
| Оказание услуг связи | Размещение зданий, предназначенных для размещения пунктов оказания услуг почтовой, телеграфной, междугородней и международной телефонной связи | 3.2.3 |
| Дошкольное, начальное и среднее общее образование | Размещение объектов капитального строительства, предназначенных для просвещения, дошкольного, начального и среднего образования воспитания, образования и просвещения: - детские ясли; - детские сады; - школы; - лицеи, гимназии; - художественные школы; - музыкальные школы; - образовательные кружки и иные организации, осуществляющие деятельность по воспитанию, образованию и просвещению); в том числе зданий, спортивных сооружений, предназначенных для занятия обучающихся физической культурой и спортом | 3.5.1 |
| Осуществление религиозных | Размещение зданий и сооружений, предназначенных для совершения религиозных обрядов и церемоний (в том | 3.7.1 |

| | | |
|---|---|-------|
| обрядов | числе церкви, соборы, храмы, часовни, мечети, молельные дома, синагоги) | |
| Обеспечение занятий спортом в помещениях | Размещение спортивных клубов, спортивных залов, бассейнов, физкультурно-оздоровительных комплексов в зданиях и сооружениях | 5.1.2 |
| Площадки для занятий спортом | Размещение площадок для занятия спортом и физкультурой на открытом воздухе (физкультурные площадки, беговые дорожки, поля для спортивной игры) | 5.1.3 |
| Обеспечение внутреннего правопорядка | Размещение объектов капитального строительства, необходимых для подготовки и поддержания в готовности органов внутренних дел, Росгвардии и спасательных служб, в которых существует военизированная служба; размещение объектов гражданской обороны, за исключением объектов гражданской обороны, являющихся частями производственных зданий | 8.3 |
| Земельные участки (территории) общего пользования | Земельные участки общего пользования. Содержание данного вида разрешенного использования включает в себя содержание видов разрешенного использования с кодами 12.0.1 - 12.0.2 | 12.0 |
| 1.2. Вспомогательные виды разрешенного использования | | |
| Для индивидуального жилищного строительства; | - выращивание плодовых, ягодных, овощных, бахчевых или иных декоративных или сельскохозяйственных культур; - размещение индивидуальных гаражей и подсобных сооружений. | |
| Блокированная жилая застройка | - разведение декоративных и плодовых деревьев, овощей и ягодных культур, - размещение гаражей и иных вспомогательных сооружений. | |
| Предоставление коммунальных услуг; Оказание социальной помощи населению; Оказание услуг связи; Дошкольное, начальное и среднее общее | - благоустройство и озеленение; - размещение подземных гаражей и автостоянок; - обустройство спортивных и детских площадок, площадок отдыха, хозяйственных площадок. | |

| | | |
|--|--|------------|
| <p>образование; Осуществление религиозных обрядов; Обеспечение занятий спортом в помещениях; Площадки для занятий спортом; Обеспечение внутреннего правопорядка; Бытовое обслуживание; Деловое управление; Магазины; Административные здания организаций, обеспечивающих предоставление коммунальных услуг</p> | | |
| <p>1.3. Условно разрешенные виды использования</p> | | |
| <p>Блокированная жилая застройка</p> | <p>Размещение жилого дома, имеющего одну или несколько общих стен с соседними жилыми домами (количество этажей не более чем три, при общем количестве совмещенных домов не более десяти и каждый из которых предназначен для проживания одной семьи, имеет общую стену (общие стены) без проемов с соседним домом или соседними домами, расположен на отдельном земельном участке и имеет выход на территорию общего пользования (жилые дома блокированной застройки); разведение декоративных и плодовых деревьев, овощных и ягодных культур; размещение индивидуальных гаражей и иных вспомогательных сооружений; обустройство спортивных и детских площадок, площадок для отдыха</p> | <p>2.3</p> |
| <p>Бытовое обслуживание</p> | <p>Размещение объектов капитального строительства, предназначенных для оказания населению или организациям бытовых услуг:</p> <ul style="list-style-type: none"> - мастерские мелкого ремонта; - ателье; - бани; - парикмахерские; - прачечные; | <p>3.3</p> |

| | | |
|---|---|-------|
| | - химчистки. | |
| Деловое управление | Размещение объектов капитального строительства с целью: размещения объектов управленческой деятельности, не связанной с государственным или муниципальным управлением и оказанием услуг, а также с целью обеспечения совершения сделок, не требующих передачи товара в момент их совершения между организациями, в том числе биржевая деятельность (за исключением банковской и страховой деятельности): - здания нотариально-юридических учреждений и адвокатских образований; - административные здания и офисы коммерческих организаций. | 4.1 |
| Магазины | Размещение объектов капитального строительства, предназначенных для продажи товаров, торговая площадь которых составляет до 5000 кв. м. | 4.4 |
| Административные здания организаций, обеспечивающих предоставление коммунальных услуг | Размещение зданий, предназначенных для приема физических и юридических лиц в связи с предоставлением им коммунальных услуг | 3.1.2 |
| Ведение огородничества | Осуществление отдыха и (или) выращивания гражданами для собственных нужд сельскохозяйственных культур; размещение хозяйственных построек, не являющихся объектами недвижимости, предназначенных для хранения инвентаря и урожая сельскохозяйственных культур. | 13.1 |

»;

2) таблицу статьи 58 изложить в следующей редакции:

«

| Наименование вида разрешенного использования земельного участка | Объекты, разрешенные к размещению в территориальной зоне | Код (числовое обозначение) вида разрешенного использования земельного участка |
|---|--|---|
| 1.1. Основные виды разрешенного использования | | |
| Предоставление коммунальных услуг | Размещение зданий и сооружений, обеспечивающих поставку воды, тепла, электричества, газа, отвод канализационных стоков, очистку и уборку объектов недвижимости (котельных, водозаборов, очистных | 3.1.1 |

| | | |
|----------------------------------|--|---------|
| | сооружений, насосных станций, водопроводов, линий электропередач, трансформаторных подстанций, газопроводов, линий связи, телефонных станций, канализаций, стоянок, гаражей и мастерских для обслуживания уборочной и аварийной техники, сооружений, необходимых для сбора и плавки снега) | |
| Обеспечение научной деятельности | Размещение зданий и сооружений для обеспечения научной деятельности. Содержание данного вида разрешенного использования включает в себя содержание видов разрешенного использования с кодами 3.9.1 - 3.9.3 | 3.9 |
| Хранение автотранспорта | Размещение отдельно стоящих и пристроенных гаражей, в том числе подземных, предназначенных для хранения автотранспорта, в том числе с разделением на машино-места, за исключением гаражей, размещение которых предусмотрено содержанием вида разрешенного использования с кодом 4.9 | 2.7.1 |
| Служебные гаражи | Размещение постоянных или временных гаражей, стоянок для хранения служебного автотранспорта, используемого в целях осуществления видов деятельности, предусмотренных видами разрешенного использования с кодами 3.0, 4.0, а также для стоянки и хранения транспортных средств общего пользования, в том числе в депо | 4.9 |
| Заправка транспортных средств | Размещение автозаправочных станций; размещение магазинов сопутствующей торговли, зданий для организации общественного питания в качестве объектов дорожного сервиса | 4.9.1.1 |
| Обеспечение дорожного отдыха | Размещение зданий для предоставления гостиничных услуг в качестве дорожного сервиса (мотелей), а также размещение магазинов сопутствующей торговли, зданий для организации общественного питания в качестве объектов дорожного сервиса | 4.9.1.2 |
| Автомобильные мойки | Размещение автомобильных моек, а также размещение магазинов сопутствующей торговли | 4.9.1.3 |
| Ремонт автомобилей | Размещение мастерских, предназначенных для ремонта и обслуживания автомобилей, и прочих объектов дорожного сервиса, а также размещение магазинов сопутствующей торговли | 4.9.1.4 |

| | | |
|---------------------------------|---|-------|
| Недропользование | <p>Осуществление геологических изысканий, добыча полезных ископаемых открытым (карьеры, отвалы) и закрытым (шахты, скважины) способами;</p> <p>- размещение объектов капитального строительства, в том числе подземных, в целях добычи полезных ископаемых;</p> <p>- размещение объектов капитального строительства, необходимых для подготовки сырья к транспортировке и (или) промышленной переработке</p> | 6.1 |
| Тяжелая промышленность | <p>Размещение объектов капитального строительства горно-обогатительной и горно-перерабатывающей, металлургической, машиностроительной промышленности, а также изготовления и ремонта продукции судостроения, авиастроения, вагоностроения, машиностроения, станкостроения, а также другие подобные промышленные предприятия, для эксплуатации которых предусматривается установление охранных или санитарно-защитных зон, за исключением случаев, когда объект промышленности отнесен к иному виду разрешенного использования</p> | 6.2 |
| Легкая промышленность | <p>Размещение объектов капитального строительства, предназначенных для текстильной, фарфоро-фаянсовой, электронной промышленности</p> | 6.3 |
| Фармацевтическая промышленность | <p>Размещение объектов капитального строительства, предназначенных для фармацевтического производства, в том числе объектов, в отношении которых предусматривается установление охранных или санитарно-защитных зон</p> | 6.3.1 |
| Пищевая промышленность | <p>Размещение объектов пищевой промышленности, по переработке сельскохозяйственной продукции способом, приводящим к их переработке в иную продукцию (консервирование, копчение, хлебопечение), в том числе для производства напитков, алкогольных напитков и табачных изделий)</p> | 6.4 |
| Строительная промышленность | <p>Размещение объектов капитального строительства, предназначенных для производства: строительных материалов (кирпичей, пиломатериалов, цемента, крепежных материалов), бытового и строительного, газового и сантехнического оборудования, лифтов и подъемников, столярной продукции, сборных домов или их частей и тому подобной продукции.</p> | 6.6 |
| Склады | <p>Размещение сооружений, имеющих назначение по временному хранению, распределению и перевалке грузов (за исключением хранения стратегических</p> | 6.9 |

| | | |
|---------------------------------------|--|-------|
| | запасов), не являющихся частями производственных комплексов, на которых был создан груз: промышленные базы, склады, погрузочные терминалы и доки, нефтехранилища и нефтеналивные станции, газовые хранилища и обслуживающие их газоконденсатные и газоперекачивающие станции, элеваторы и продовольственные склады, за исключением железнодорожных перевалочных складов | |
| Складские площадки | Временное хранение, распределение и перевалка грузов (за исключением хранения стратегических запасов) на открытом воздухе | 6.9.1 |
| Целлюлозно-бумажная промышленность | Размещение объектов капитального строительства, предназначенных для целлюлозно-бумажного производства, производства целлюлозы, древесной массы, бумаги, картона и изделий из них, издательской и полиграфической деятельности, тиражирования записанных носителей информации | 6.11 |
| Размещение автомобильных дорог | Размещение автомобильных дорог за пределами населенных пунктов и технически связанных с ними сооружений, придорожных стоянок (парковок) транспортных средств в границах городских улиц и дорог, за исключением предусмотренных видами разрешенного использования с кодами 2.7.1, 4.9, 7.2.3, а также некапитальных сооружений, предназначенных для охраны транспортных средств; размещение объектов, предназначенных для размещения постов органов внутренних дел, ответственных за безопасность дорожного движения | 7.2.1 |
| Обслуживание перевозок пассажиров | Размещение зданий и сооружений, предназначенных для обслуживания пассажиров, за исключением объектов капитального строительства, размещение которых предусмотрено содержанием вида разрешенного использования с кодом 7.6 | 7.2.2 |
| Стоянки транспорта общего пользования | Размещение стоянок транспортных средств, осуществляющих перевозки людей по установленному маршруту | 7.2.3 |
| Обеспечение внутреннего порядка | Размещение объектов капитального строительства, необходимых для подготовки и поддержания в готовности органов внутренних дел, Росгвардии и спасательных служб, в которых существует военизированная служба; - размещение объектов гражданской обороны, за исключением объектов гражданской обороны, являющихся частями производственных зданий | 8.3 |

| | | |
|---|---|------|
| Животноводство | <p>Осуществление хозяйственной деятельности, связанной с производством продукции животноводства, в том числе сенокошение, выпас сельскохозяйственных животных, разведение племенных животных, производство и использование племенной продукции (материала), размещение зданий, сооружений, используемых для содержания и разведения сельскохозяйственных животных, производства, хранения и первичной переработки сельскохозяйственной продукции.</p> <p>Содержание данного вида разрешенного использования включает в себя содержание видов разрешенного использования с кодами 1.8 - 1.11, 1.15, 1.19, 1.20</p> | 1.7 |
| Связь | <p>Размещение объектов связи, радиовещания, телевидения, включая воздушные радиорелейные, надземные и подземные кабельные линии связи, линии радиофикации, антенные поля, усилительные пункты на кабельных линиях связи, инфраструктуру спутниковой связи и телерадиовещания, за исключением объектов связи, размещение которых предусмотрено содержанием видов разрешенного использования с кодами 3.1.1, 3.2.3</p> | 6.8 |
| Земельные участки (территории) общего пользования | <p>Земельные участки общего пользования. Содержание данного вида разрешенного использования включает в себя содержание видов разрешенного использования с кодами 12.0.1 - 12.0.2</p> | 12.0 |
| 1.2. Вспомогательные виды разрешенного использования | | |
| <p>Коммунальное обслуживание; Общественное управление; Обеспечение научной деятельности; Обслуживание автотранспорта; Объекты придорожного сервиса; Тяжелая промышленность; Легкая промышленность; Фармацевтическая промышленность; Пищевая промышленность;</p> | <p>- благоустройство и озеленение; - размещение автостоянок для временного хранения автотранспорта.</p> | |

| | | |
|--|--|-----|
| Строительная промышленность; Склады; Связь; Целлюлозно-бумажная промышленность; Воздушный транспорт; Автомобильный транспорт; Обеспечение внутреннего порядка; Животноводство; Религиозное использование; Общественное питание; Торговые центры (Торгово-развлекательные центры); Магазины | | |
| 1.3. Условно разрешенные виды использования | | |
| Религиозное использование | Размещение зданий и сооружений религиозного использования. Содержание данного вида разрешенного использования включает в себя содержание видов разрешенного использования с кодами 3.7.1 – 3.7.2 | 3.7 |
| Объекты торговли (торговые центры, торгово-развлекательные центры (комплексы)) | Размещение объектов капитального строительства, общей площадью свыше 5000 кв. м с целью размещения одной или нескольких организаций, осуществляющих продажу товаров, и (или) оказание услуг в соответствии с содержанием видов разрешенного использования с кодами 4.5 - 4.8.2; размещение гаражей и (или) стоянок для автомобилей сотрудников и посетителей торгового центра | 4.2 |
| Магазины | Размещение объектов капитального строительства, предназначенных для продажи товаров, торговая площадь которых составляет до 5000 кв. м. | 4.4 |
| Общественное питание | Размещение объектов капитального строительства в целях устройства мест общественного питания (рестораны, кафе, столовые, закусочные, бары) | 4.6 |

»;

3) изложить приложение 1 к правилам землепользования и застройки городского округа город Выкса Нижегородской области с изменениями, согласно Приложению 1 к настоящему решению, в части:

а) изменения территориальной зоны О-4А – зона образовательных и детских дошкольных учреждений, О-2А – зона обслуживания деловой и коммерческой активности общегородского, общепоселкового подцентра/проектная на зону Ж-4А – зона индивидуальной жилой застройки/проектная в границах улиц Первомайская и М. Горького в р.п. Ближне-Песочное городского округа город Выкса Нижегородской области;

б) изменения расчетного размера санитарно-защитной зоны (300 м) ОАО «Досчатинский завод медицинского оборудования» и установления размера окончательной (установленной) санитарно-защитной зоны для ОАО «Досчатинский завод медицинского оборудования» в р.п. Досчатое городского округа город Выкса Нижегородской области;

в) изменения расчетного размера санитарно-защитной зоны (100 м) ЗАО «ПМК «Выксунская» и установления размера окончательной (установленной) санитарно-защитной зоны для ЗАО «ПМК «Выксунская» в г. Выкса городского округа город Выкса Нижегородской области;

г) изменения территориальной зоны Ж-2Б – зона резерва жилой застройки Ж-2 на зону Ж-4 – зона индивидуальной жилой застройки и зону Ж-3 – зона малоэтажной многоквартирной жилой застройки в границах улиц Лесозаводская – Новая - Комарова г. Выкса городского округа город Выкса Нижегородской области;

д) изменения территориальной зоны Ж-4Б – зона резерва жилой застройки Ж-4 на зону П-6 – зона коммунальных предприятий IV-V класса опасности в Проммикрорайоне № 24 г. Выкса городского округа город Выкса Нижегородской области;

е) изменения территориальной зоны Ж-2А – зона среднеэтажной многоквартирной жилой застройки/проектная, зоны Ж-2Б - зона резерва жилой застройки Ж-2 на зону Ж-4 – зона индивидуальной жилой застройки в границах улиц Академика Королева – Степана Разина - Шаблыгина г. Выкса городского округа город Выкса Нижегородской области;

ж) изменения территориальной зоны Ж-7 – зона многоэтажной, среднеэтажной и малоэтажной многоквартирной жилой застройки на зону Ж-3 – зона малоэтажной многоквартирной жилой застройки, частично территориальной зоны О-3А – зона объектов здравоохранения/проектная на зону Ж-4А – зона индивидуальной жилой застройки/проектная в границах улиц Веретенова – Локтя г. Выкса городского округа город Выкса Нижегородской области, частично зоны Ж-2А – зона среднеэтажной многоквартирной жилой застройки/проектная на зону Ж-3А – зона малоэтажной многоквартирной жилой застройки/проектная в границах квартала инженера Шухова г. Выкса городского округа город Выкса Нижегородской области;

з) изменения частично территориальной зоны Ж-4 – зона индивидуальной жилой застройки на зону О-2А – зона обслуживания деловой и коммерческой активности общегородского, общепоселкового подцентра/проектная в границах улиц Красные зори – Досчатинское шоссе г. Выкса городского округа город Выкса Нижегородской области, частично территориальной зоны Ж-4 – зона индивидуальной жилой застройки на зону О-2А – зона обслуживания деловой и коммерческой активности общегородского, общепоселкового подцентра/проектная в границах улицы Красные зори г. Выкса городского округа город Выкса Нижегородской области;

и) изменения территориальной зоны Ж-1 – зона многоэтажной многоквартирной жилой застройки на зону Ж-2 – зона среднеэтажной многоквартирной жилой застройки в границах микрорайона Юбилейный г. Выкса городского округа город Выкса Нижегородской области, частично территориальной зоны Ж-2 – зоны среднеэтажной многоквартирной жилой застройки, зоны П-6 - зоны коммунальных предприятий IV-V класса опасности, зоны Р-2 – зоны природных ландшафтов (лесопарки) на зону О-4 – зона образовательных и детских дошкольных учреждений в границах микрорайона Жуковского г. Выкса городского округа город Выкса Нижегородской области;

к) изменения территориальной зоны Ж-3 – зона малоэтажной многоквартирной жилой застройки на зону Ж-4 – зона индивидуальной жилой застройки в границах улицы Кирова с. Новодмитриевка городского округа город Выкса Нижегородской области;

л) изменения территориальной зоны Ж-4 – зона индивидуальной жилой застройки на зону Т-5 – зона автомобильных дорог межмуниципального значения и земли сельскохозяйственного назначения в целях исключения населенного пункта д. Верхняя Велетьма городского округа город Выкса Нижегородской области;

м) исключения территориальной зоны Ж-4А – зона индивидуальной жилой застройки/проектная, равнодоженной с северной стороны от автомобильной дороги «Выкса-Вознесенское-Сатис» из границы населенного пункта с. Новодмитриевка городского округа город Выкса Нижегородской области;

н) изменения территориальной зоны К – зона кладбищ, расположенной с северной стороны от автомобильной дороги «Виля-Верхняя Веря» на въезде в с. Верхняя Веря на зону – залесенные территории (земли сельхозназначения);

о) изменения территориальной зоны «пашни» в границах земельного участка с кадастровым номером 52:53:0010101:134, расположенного севернее села Туртанка на зону П-3 – зона производственно-коммунальных объектов III класса опасности с установление 300-метровой санитарно-защитной зоны;

п) изменения территориальной зоны Т-3 – зона железнодорожных подъездных путей на зону Т-1 – зона главных основных улиц населенных пунктов, зоны П-8 – зона санитарно-защитных зон и зон санитарных разрывов частично на зону Ж-4 – зона индивидуальной жилой застройки, частично на зону Ж-3 – зона малоэтажной многоквартирной жилой застройки;

р) изменения территориальной зоны «залесенные территории (земли сельхозназначения)» на зону СХ-1 – зона объектов сельскохозяйственного назначения в границах земельного участка с кадастровым номером 52:53:0030406:250, расположенного по адресу Нижегородская обл., г. Выкса и с установлением 100-метровой санитарно-защитной зоны;

с) отображения границы санитарно-защитной зоны АО «Выксунский металлургический завод», расположенного по адресу: Нижегородская обл., Выксунский район, Проммикрорайон № 26, участок «Полигон», в районе р.п. Ближне-Песочное.

4) дополнить приложение 2 к правилам землепользования и застройки городского округа город Выкса Нижегородской области таблицами согласно приложению 2 к настоящему решению.

2. Настоящее решение вступает в силу со дня его официального опубликования.



Глава местного самоуправления

В.В. Кочетков



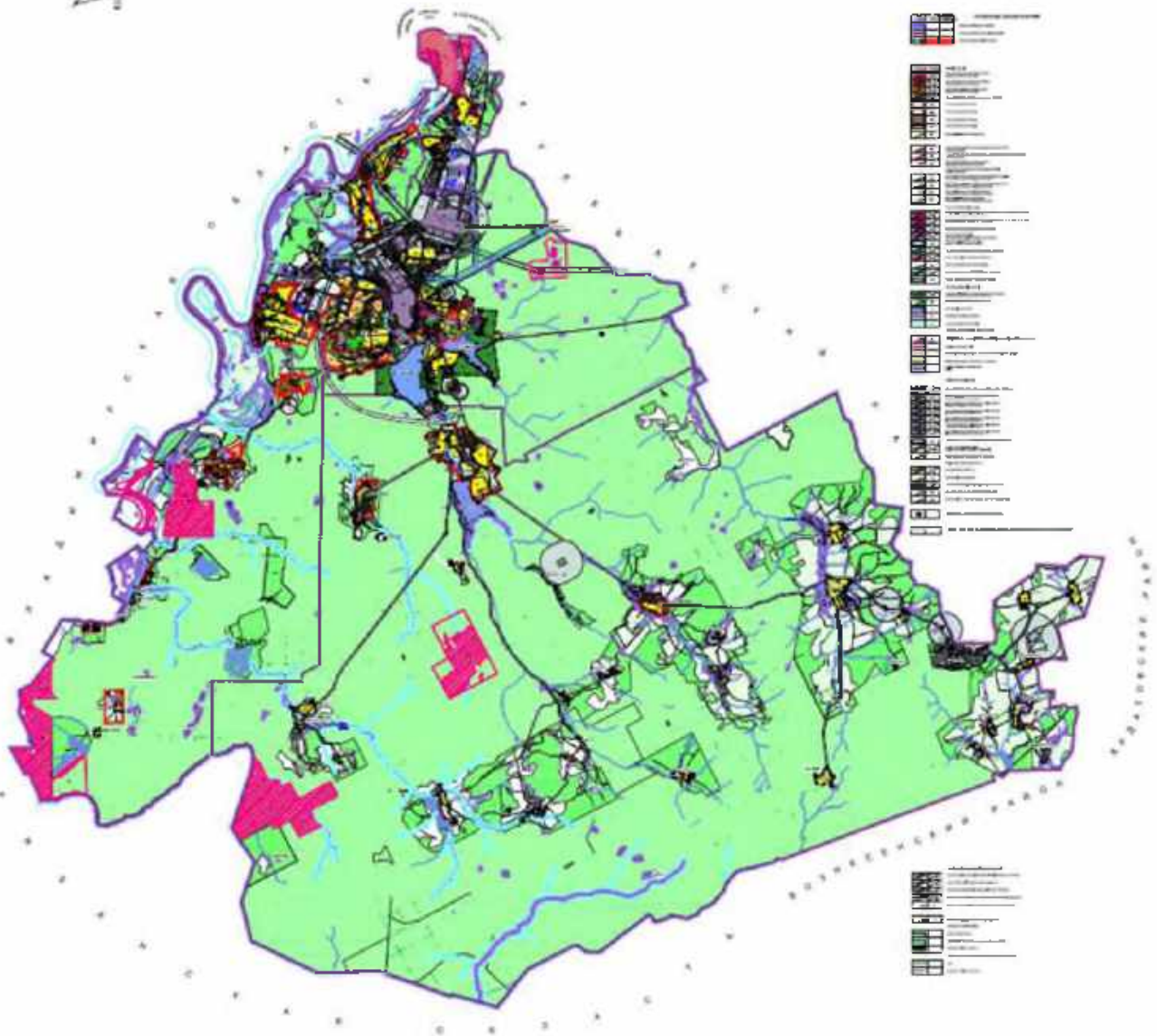
Председатель Совета депутатов

Д.В. Махров

«Приложение 1
к решению Совета депутатов
городского округа город Выкса
Нижегородской области
от 31.08.2020 № 63

Приложение 1
к правилам землепользования и застройки
городского округа город Выкса
Нижегородской области

**ПРАВИЛА ЗЕМЛЕПОЛЬЗОВАНИЯ И ЗАСТРОЙКИ ТЕРРИТОРИИ
ГОРОДСКОГО ОКРУГА Город ВЫКСА НИЖЕГОРОДСКОЙ ОБЛАСТИ
КАРТА ГРАДОСТРОИТЕЛЬНОГО ЗОНИРОВАНИЯ ТЕРРИТОРИИ**



«Приложение 2

к решению Совета депутатов
городского округа город Выкса
Нижегородской области
от 31.08.2020 № 63

Приложение 2

к правилам землепользования и застройки
городского округа город Выкса
Нижегородской области

Лист №

ОПИСАНИЕ МЕСТОПОЛОЖЕНИЯ ГРАНИЦ

**Зона малоэтажной многоквартирной жилой застройки/проектная Ж-3А городского округа
город Выкса Нижегородской области**

(наименование объекта, местоположение границ которого описано)

Сведения о местоположении границ объекта**1. Система координат ГСК 52****2. Сведения о характерных точках границ объекта**

| Обозначение характерных точек границ | Координаты, м | | Метод определения координат характерной точки | Средняя квадратическа я погрешность положения характерной точки (M ₀), м | Описание обозначения точки на местности (при наличии) |
|--|---------------|------------|---|---|---|
| | X | Y | | | |
| 1 | 2 | 3 | 4 | 5 | 6 |
| 1 | 415795,92 | 1289297,26 | Картометричес кий метод | 0,10 | — |
| 2 | 415795,48 | 1289311,69 | Картометричес кий метод | 0,10 | — |
| 3 | 415794,87 | 1289343,86 | Картометричес кий метод | 0,10 | — |
| 4 | 415794,70 | 1289353,10 | Картометричес кий метод | 0,10 | — |
| 5 | 415794,39 | 1289402,03 | Картометричес кий метод | 0,10 | — |
| 6 | 415792,76 | 1289426,10 | Картометричес кий метод | 0,10 | — |
| 7 | 415790,04 | 1289449,27 | Картометричес кий метод | 0,10 | — |
| 8 | 415789,76 | 1289452,65 | Картометричес кий метод | 0,10 | — |
| 9 | 415687,19 | 1289452,58 | Картометричес кий метод | 0,10 | — |
| 10 | 415687,19 | 1289298,39 | Картометричес кий метод | 0,10 | — |
| 1 | 415795,92 | 1289297,26 | Картометричес кий метод | 0,10 | — |

| 3. Сведения о характерных точках части (частей) границы объекта | | | | | |
|---|---------------|---|---|---|---|
| Обозначение характерных точек части границы | Координаты, м | | Метод определения координат характерной точки | Средняя квадратическа я погрешность положения характерной точки (M_0), м | Описание обозначения точки на местности (при наличии) |
| | X | Y | | | |
| 1 | 2 | 3 | 4 | 5 | 6 |
| Часть № — | | | | | |
| — | — | — | — | — | — |

ОПИСАНИЕ МЕСТОПОЛОЖЕНИЯ ГРАНИЦ






Зона малоэтажной многоквартирной жилой застройки/проектная Ж-ЗА городского округа
город Выкса Нижегородской области

(наименование объекта, местонахождение границ, которого описано)

План границ объекта

Масштаб 1: 5000

Используемые условные знаки и обозначения:

-  – граница объекта,
-  – установленная граница муниципального образования,
-  – установленная граница населенного пункта,
-  – граница земельного участка,
-  – характерная точка объекта.

КАРТА (ПЛАН)

**Зона малоэтажной многоквартирной жилой застройки/проектная Ж-3А городского округа город
Быкса Нижегородской области**
(наименование объекта землеустройства)

Сведения о местоположении границ объекта землеустройства**1. Система координат ГСК 52****2. Сведения о характерных точках границ объекта землеустройства**

| Обозначение характерных точек границы | Координаты, м | | Метод определения координат и средняя квадратическая погрешность положения характерной точки (M_t), м | Описание закрепления точки |
|---|---------------|------------|---|-------------------------------|
| | X | Y | | |
| 1 | 2 | 3 | 4 | 5 |
| 1 | 418663,93 | 1285983,11 | Картометрический метод; 0,10 | — |
| 2 | 418666,91 | 1286011,67 | Картометрический метод; 0,10 | — |
| 3 | 418667,01 | 1286012,57 | Картометрический метод; 0,10 | — |
| 4 | 418669,70 | 1286038,43 | Картометрический метод; 0,10 | — |
| 5 | 418669,87 | 1286040,12 | Картометрический метод; 0,10 | — |
| 6 | 418672,49 | 1286065,15 | Картометрический метод; 0,10 | — |
| 7 | 418669,91 | 1286064,89 | Картометрический метод; 0,10 | — |
| 8 | 418653,52 | 1286063,29 | Картометрический метод; 0,10 | — |
| 9 | 418633,54 | 1286061,34 | Картометрический метод; 0,10 | — |
| 10 | 418634,28 | 1286040,12 | Картометрический метод; 0,10 | — |
| 11 | 418634,46 | 1286034,87 | Картометрический метод; 0,10 | — |
| 12 | 418635,50 | 1286011,20 | Картометрический метод; 0,10 | — |
| 13 | 418636,08 | 1285997,85 | Картометрический метод; 0,10 | — |
| 14 | 418642,44 | 1285988,10 | Картометрический метод; 0,10 | — |
| 15 | 418642,47 | 1285983,11 | Картометрический метод; 0,10 | — |
| 16 | 418642,63 | 1285946,95 | Картометрический метод; 0,10 | — |
| 17 | 418644,45 | 1285947,01 | Картометрический метод; 0,10 | — |
| 18 | 418658,82 | 1285947,40 | Картометрический метод; 0,10 | — |
| 19 | 418662,57 | 1285976,34 | Картометрический метод; 0,10 | — |
| 20 | 418663,79 | 1285981,73 | Картометрический метод; 0,10 | — |

| | | | | |
|----|-----------|------------|---------------------------------|---|
| 1 | 418663,93 | 1285983,11 | Картометрический метод; 0,10 | — |
| 21 | 418693,15 | 1286122,99 | Картометрический метод; 0,10 | — |
| 22 | 418698,62 | 1286138,37 | Картометрический метод; 0,10 | — |
| 23 | 418705,37 | 1286154,78 | Картометрический метод; 0,10 | — |
| 24 | 418716,54 | 1286182,00 | Картометрический метод; 0,10 | — |
| 25 | 418711,94 | 1286184,35 | Картометрический метод; 0,10 | — |
| 26 | 418694,64 | 1286192,47 | Картометрический метод; 0,10 | — |
| 27 | 418694,00 | 1286192,76 | Картометрический метод; 0,10 | — |
| 28 | 418670,89 | 1286203,62 | Картометрический метод; 0,10 | — |
| 29 | 418644,60 | 1286215,96 | Картометрический метод; 0,10 | — |
| 30 | 418639,75 | 1286186,21 | Картометрический метод; 0,10 | — |
| 31 | 418639,22 | 1286182,97 | Картометрический метод; 0,10 | — |
| 32 | 418635,77 | 1286161,97 | Картометрический метод; 0,10 | — |
| 33 | 418634,14 | 1286152,00 | Картометрический метод; 0,10 | — |
| 34 | 418634,12 | 1286136,15 | Картометрический метод; 0,10 | — |
| 35 | 418634,09 | 1286111,01 | Картометрический метод; 0,10 | — |
| 36 | 418634,09 | 1286108,08 | Картометрический метод; 0,10 | — |
| 37 | 418634,06 | 1286085,37 | Картометрический метод; 0,10 | — |
| 38 | 418634,06 | 1286081,96 | Картометрический метод; 0,10 | — |
| 39 | 418657,45 | 1286082,08 | Картометрический метод; 0,10 | — |
| 40 | 418680,83 | 1286082,35 | Картометрический метод; 0,10 | — |
| 41 | 418688,29 | 1286107,22 | Картометрический метод; 0,10 | — |
| 21 | 418693,15 | 1286122,99 | Картометрический метод; 0,10 | — |
| 42 | 419909,27 | 1285828,93 | Картометрический метод; 0,10 | — |
| 43 | 419859,41 | 1285883,08 | Картометрический метод; 0,10 | — |
| 44 | 419717,05 | 1286037,17 | Картометрический метод; 0,10 | — |
| 45 | 419695,99 | 1286020,84 | Картометрический метод; 0,10 | — |
| 46 | 419674,49 | 1286004,42 | Картометрический метод; 0,10 | — |

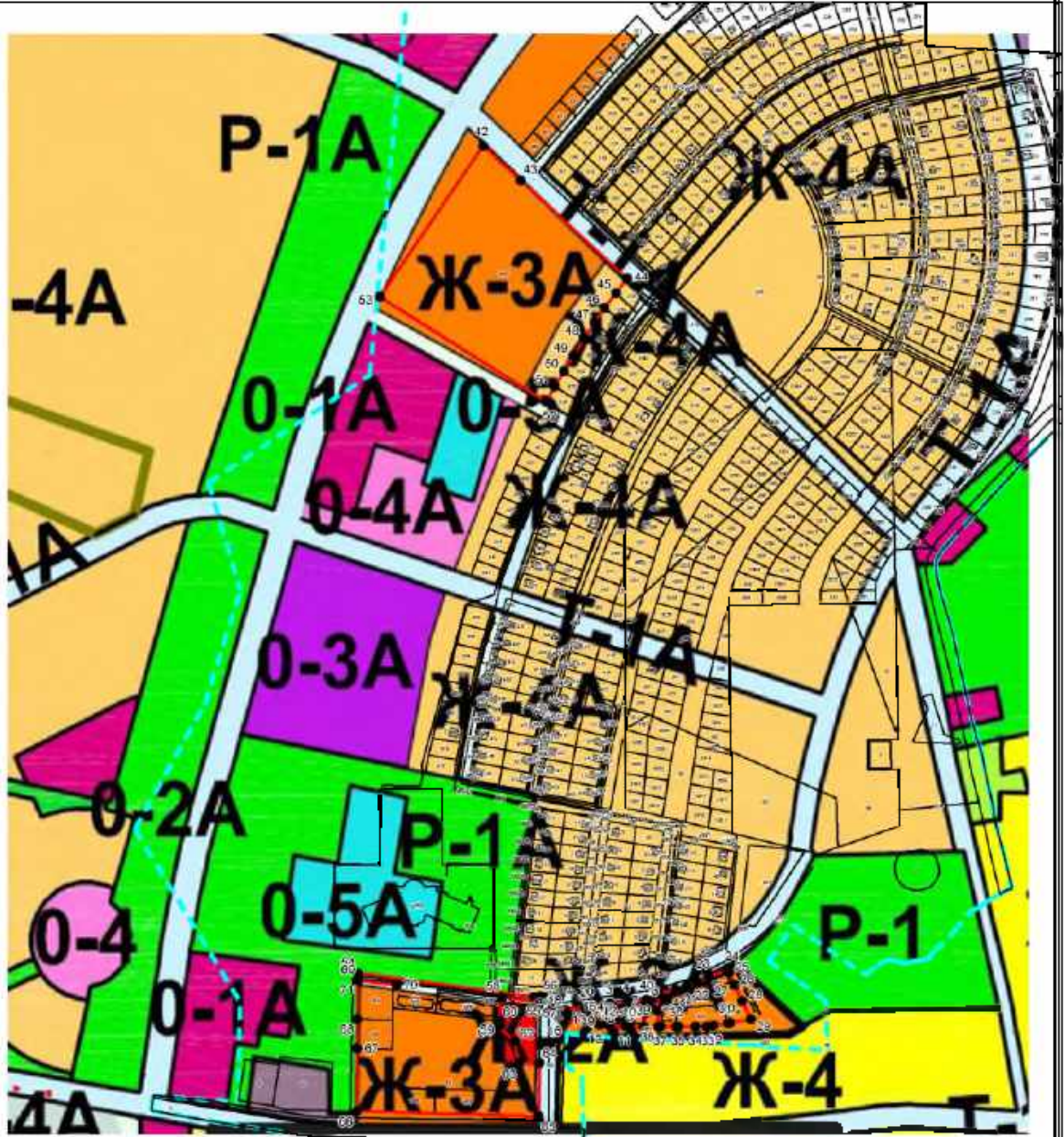
| | | | | |
|--|-----------|------------|---------------------------------|---|
| 47 | 419652,91 | 1285989,94 | Картометрический метод; 0,10 | — |
| 48 | 419630,31 | 1285974,82 | Картометрический метод; 0,10 | — |
| 49 | 419605,77 | 1285959,68 | Картометрический метод; 0,10 | — |
| 50 | 419582,93 | 1285945,80 | Картометрический метод; 0,10 | — |
| 51 | 419560,56 | 1285932,36 | Картометрический метод; 0,10 | — |
| 52 | 419538,42 | 1285920,29 | Картометрический метод; 0,10 | — |
| 53 | 419690,31 | 1285679,22 | Картометрический метод; 0,10 | — |
| 42 | 419909,27 | 1285828,93 | Картометрический метод; 0,10 | — |
| 54 | 418711,25 | 1285647,61 | Картометрический метод; 0,10 | — |
| 55 | 418677,47 | 1285902,15 | Картометрический метод; 0,10 | — |
| 56 | 418678,28 | 1285911,88 | Картометрический метод; 0,10 | — |
| 57 | 418669,50 | 1285911,75 | Картометрический метод; 0,10 | — |
| 58 | 418676,04 | 1285856,08 | Картометрический метод; 0,10 | — |
| 59 | 418642,19 | 1285851,28 | Картометрический метод; 0,10 | — |
| 60 | 418642,19 | 1285851,29 | Картометрический метод; 0,10 | — |
| 61 | 418634,22 | 1285850,66 | Картометрический метод; 0,10 | — |
| 62 | 418613,57 | 1285873,98 | Картометрический метод; 0,10 | — |
| 63 | 418581,06 | 1285880,28 | Картометрический метод; 0,10 | — |
| 64 | 418581,06 | 1285910,44 | Картометрический метод; 0,10 | — |
| 65 | 418504,30 | 1285909,31 | Картометрический метод; 0,10 | — |
| 66 | 418511,26 | 1285645,41 | Картометрический метод; 0,10 | — |
| 67 | 418602,22 | 1285646,42 | Картометрический метод; 0,10 | — |
| 68 | 418644,62 | 1285646,88 | Картометрический метод; 0,10 | — |
| 69 | 418700,87 | 1285647,50 | Картометрический метод; 0,10 | — |
| 70 | 418694,20 | 1285703,69 | Картометрический метод; 0,10 | — |
| 71 | 418700,87 | 1285647,51 | Картометрический метод; 0,10 | — |
| 54 | 418711,25 | 1285647,61 | Картометрический метод; 0,10 | — |
| 3. Сведения о характерных точках части (частей) границы объекта землеустройства | | | | |
| Часть № | | | | |

| — | — | — | — | — |
|---|----------|-----------------------------------|---|---|
| 4. Сведения о частях границ объекта землеустройства, совпадающих с местоположением внешних границ природных объектов и (или) объектов искусственного происхождения | | | | |
| Обозначение части границ | | Описание прохождения части границ | | |
| от точки | до точки | | | |
| 1 | 2 | 3 | | |
| 1 | 2 | — | | |
| 2 | 3 | — | | |
| 3 | 4 | — | | |
| 4 | 5 | — | | |
| 5 | 6 | — | | |
| 6 | 7 | — | | |
| 7 | 8 | — | | |
| 8 | 9 | — | | |
| 9 | 10 | — | | |
| 10 | 11 | — | | |
| 11 | 12 | — | | |
| 12 | 13 | — | | |
| 13 | 14 | — | | |
| 14 | 15 | — | | |
| 15 | 16 | — | | |
| 16 | 17 | — | | |
| 17 | 18 | — | | |
| 18 | 19 | — | | |
| 19 | 20 | — | | |
| 20 | 1 | — | | |
| 21 | 22 | — | | |
| 22 | 23 | — | | |
| 23 | 24 | — | | |
| 24 | 25 | — | | |
| 25 | 26 | — | | |
| 26 | 27 | — | | |
| 27 | 28 | — | | |
| 28 | 29 | — | | |
| 29 | 30 | — | | |
| 30 | 31 | — | | |
| 31 | 32 | — | | |
| 32 | 33 | — | | |
| 33 | 34 | — | | |
| 34 | 35 | — | | |
| 35 | 36 | — | | |
| 36 | 37 | — | | |
| 37 | 38 | — | | |
| 38 | 39 | — | | |
| 39 | 40 | — | | |
| 40 | 41 | — | | |
| 41 | 21 | — | | |
| 42 | 43 | — | | |
| 43 | 44 | — | | |
| 44 | 45 | — | | |
| 45 | 46 | — | | |
| 46 | 47 | — | | |
| 47 | 48 | — | | |

| | | |
|----|----|---|
| 48 | 49 | — |
| 49 | 50 | — |
| 50 | 51 | — |
| 51 | 52 | — |
| 52 | 53 | — |
| 53 | 42 | — |
| 54 | 55 | — |
| 55 | 56 | — |
| 56 | 57 | — |
| 57 | 58 | — |
| 58 | 59 | — |
| 59 | 60 | — |
| 60 | 61 | — |
| 61 | 62 | — |
| 62 | 63 | — |
| 63 | 64 | — |
| 64 | 65 | — |
| 65 | 66 | — |
| 66 | 67 | — |
| 67 | 68 | — |
| 68 | 69 | — |
| 69 | 70 | — |
| 70 | 71 | — |
| 71 | 54 | — |

КАРТА (ПЛАН)

**Зона малоэтажной многоквартирной жилой застройки/проектная Ж-3А городского округа город
Выкса Нижегородской области**
(наименование объекта землеустройства)

План границ объекта землеустройства

Масштаб 1: 10000

Используемые условные знаки и обозначения:

- граница объекта землеустройства,
 - - - - - установленная граница муниципального образования,
 - - - - - установленная граница населенного пункта,
 — граница земельного участка,
 . — характерная точка объекта землеустройства.

Лист №

КАРТА (ПЛАН)

Зона индивидуальной жилой застройки Ж-4 городской округ город Выкса Нижегородской области
 (наименование объекта землеустройства)

Сведения о местоположении границ объекта землеустройства**1. Система координат ГСК 52****2. Сведения о характерных точках границ объекта землеустройства**

| Обозначение характерных точек границы | Координаты, м | | Метод определения координат и средняя квадратическая погрешность положения характерной точки (M _t), м | Описание закрепления точки |
|--|---------------|------------|---|-------------------------------|
| | X | Y | | |
| 1 | 2 | 3 | 4 | 5 |
| 1 | 417791,77 | 1289453,38 | Картометрический метод; 0,10 | — |
| 2 | 417784,19 | 1289529,35 | Картометрический метод; 0,10 | — |
| 3 | 417772,58 | 1289556,95 | Картометрический метод; 0,10 | — |
| 4 | 417733,22 | 1289560,38 | Картометрический метод; 0,10 | — |
| 5 | 417715,75 | 1289560,54 | Картометрический метод; 0,10 | — |
| 6 | 417708,75 | 1289591,71 | Картометрический метод; 0,10 | — |
| 7 | 417707,50 | 1289597,66 | Картометрический метод; 0,10 | — |
| 8 | 417701,22 | 1289629,24 | Картометрический метод; 0,10 | — |
| 9 | 417696,93 | 1289650,53 | Картометрический метод; 0,10 | — |
| 10 | 417667,14 | 1289788,43 | Картометрический метод; 0,10 | — |
| 11 | 417663,62 | 1289801,37 | Картометрический метод; 0,10 | — |
| 12 | 417661,45 | 1289807,25 | Картометрический метод; 0,10 | — |
| 13 | 417656,66 | 1289818,62 | Картометрический метод; 0,10 | — |
| 14 | 417607,64 | 1289886,18 | Картометрический метод; 0,10 | — |
| 15 | 417603,25 | 1289891,93 | Картометрический метод; 0,10 | — |

| | | | | |
|----|-----------|------------|---------------------------------|---|
| 16 | 417513,53 | 1290000,22 | Картометрический метод; 0,10 | — |
| 17 | 417496,58 | 1290016,95 | Картометрический метод; 0,10 | — |
| 18 | 417486,48 | 1290026,73 | Картометрический метод; 0,10 | — |
| 19 | 417463,86 | 1289999,33 | Картометрический метод; 0,10 | — |
| 20 | 417425,74 | 1289964,77 | Картометрический метод; 0,10 | — |
| 21 | 417386,99 | 1289932,97 | Картометрический метод; 0,10 | — |
| 22 | 417432,50 | 1289866,43 | Картометрический метод; 0,10 | — |
| 23 | 417438,24 | 1289859,03 | Картометрический метод; 0,10 | — |
| 24 | 417593,41 | 1289632,06 | Картометрический метод; 0,10 | — |
| 25 | 417600,39 | 1289619,90 | Картометрический метод; 0,10 | — |
| 26 | 417603,52 | 1289615,48 | Картометрический метод; 0,10 | — |
| 27 | 417612,26 | 1289600,46 | Картометрический метод; 0,10 | — |
| 28 | 417613,95 | 1289597,63 | Картометрический метод; 0,10 | — |
| 29 | 417638,97 | 1289547,75 | Картометрический метод; 0,10 | — |
| 30 | 417640,80 | 1289544,10 | Картометрический метод; 0,10 | — |
| 31 | 417642,58 | 1289545,21 | Картометрический метод; 0,10 | — |
| 32 | 417644,49 | 1289541,92 | Картометрический метод; 0,10 | — |
| 33 | 417662,74 | 1289508,66 | Картометрический метод; 0,10 | — |
| 34 | 417676,72 | 1289475,61 | Картометрический метод; 0,10 | — |
| 35 | 417698,42 | 1289404,33 | Картометрический метод; 0,10 | — |
| 36 | 417702,86 | 1289384,45 | Картометрический метод; 0,10 | — |
| 37 | 417706,87 | 1289366,46 | Картометрический метод; 0,10 | — |
| 38 | 417714,79 | 1289344,69 | Картометрический метод; 0,10 | — |
| 39 | 417723,96 | 1289326,33 | Картометрический метод; 0,10 | — |
| 40 | 417770,77 | 1289310,59 | Картометрический метод; 0,10 | — |
| 41 | 417775,78 | 1289366,86 | Картометрический метод; 0,10 | — |
| 42 | 417780,85 | 1289394,29 | Картометрический метод; 0,10 | — |
| 1 | 417791,77 | 1289453,38 | Картометрический метод; 0,10 | — |

| | | | | |
|----|-----------|------------|---------------------------------|---|
| 43 | 417431,96 | 1289994,25 | Картометрический метод; 0,10 | — |
| 44 | 417463,95 | 1290023,64 | Картометрический метод; 0,10 | — |
| 45 | 417483,76 | 1290045,92 | Картометрический метод; 0,10 | — |
| 46 | 417501,77 | 1290069,11 | Картометрический метод; 0,10 | — |
| 47 | 417516,63 | 1290092,52 | Картометрический метод; 0,10 | — |
| 48 | 417522,26 | 1290098,37 | Картометрический метод; 0,10 | — |
| 49 | 417527,66 | 1290101,30 | Картометрический метод; 0,10 | — |
| 50 | 417531,68 | 1290102,12 | Картометрический метод; 0,10 | — |
| 51 | 417515,91 | 1290104,95 | Картометрический метод; 0,10 | — |
| 52 | 417500,70 | 1290105,70 | Картометрический метод; 0,10 | — |
| 53 | 417479,09 | 1290105,41 | Картометрический метод; 0,10 | — |
| 54 | 417457,86 | 1290104,83 | Картометрический метод; 0,10 | — |
| 55 | 417445,42 | 1290106,09 | Картометрический метод; 0,10 | — |
| 56 | 417431,33 | 1290108,34 | Картометрический метод; 0,10 | — |
| 57 | 417407,49 | 1290112,30 | Картометрический метод; 0,10 | — |
| 58 | 417387,38 | 1290117,11 | Картометрический метод; 0,10 | — |
| 59 | 417368,99 | 1290120,75 | Картометрический метод; 0,10 | — |
| 60 | 417361,30 | 1290122,04 | Картометрический метод; 0,10 | — |
| 61 | 417331,81 | 1290128,09 | Картометрический метод; 0,10 | — |
| 62 | 417291,78 | 1290134,67 | Картометрический метод; 0,10 | — |
| 63 | 417295,86 | 1290073,16 | Картометрический метод; 0,10 | — |
| 64 | 417305,32 | 1290046,72 | Картометрический метод; 0,10 | — |
| 65 | 417310,78 | 1290037,52 | Картометрический метод; 0,10 | — |
| 66 | 417325,11 | 1290018,16 | Картометрический метод; 0,10 | — |
| 67 | 417327,89 | 1290014,15 | Картометрический метод; 0,10 | — |
| 68 | 417333,06 | 1290007,30 | Картометрический метод; 0,10 | — |
| 69 | 417337,73 | 1290001,00 | Картометрический метод; 0,10 | — |
| 70 | 417337,93 | 1290000,56 | Картометрический метод; 0,10 | — |
| 71 | 417341,40 | 1289995,70 | Картометрический метод; 0,10 | — |

| | | | | |
|----|-----------|------------|---------------------------------|---|
| 72 | 417350,04 | 1289984,39 | Картометрический метод; 0,10 | — |
| 73 | 417360,07 | 1289972,56 | Картометрический метод; 0,10 | — |
| 74 | 417362,96 | 1289969,12 | Картометрический метод; 0,10 | — |
| 75 | 417377,25 | 1289952,38 | Картометрический метод; 0,10 | — |
| 76 | 417378,25 | 1289950,96 | Картометрический метод; 0,10 | — |
| 77 | 417399,79 | 1289968,95 | Картометрический метод; 0,10 | — |
| 78 | 417403,07 | 1289971,35 | Картометрический метод; 0,10 | — |
| 79 | 417406,67 | 1289973,90 | Картометрический метод; 0,10 | — |
| 80 | 417427,51 | 1289990,41 | Картометрический метод; 0,10 | — |
| 81 | 417428,10 | 1289990,93 | Картометрический метод; 0,10 | — |
| 43 | 417431,96 | 1289994,25 | Картометрический метод; 0,10 | — |
| 82 | 417027,29 | 1289713,56 | Картометрический метод; 0,10 | — |
| 83 | 417030,02 | 1289715,47 | Картометрический метод; 0,10 | — |
| 84 | 417101,70 | 1289768,46 | Картометрический метод; 0,10 | — |
| 85 | 417109,10 | 1289773,15 | Картометрический метод; 0,10 | — |
| 86 | 417115,70 | 1289778,19 | Картометрический метод; 0,10 | — |
| 87 | 417124,32 | 1289784,90 | Картометрический метод; 0,10 | — |
| 88 | 417111,02 | 1289804,29 | Картометрический метод; 0,10 | — |
| 89 | 417106,63 | 1289810,49 | Картометрический метод; 0,10 | — |
| 90 | 417098,74 | 1289822,15 | Картометрический метод; 0,10 | — |
| 91 | 417085,11 | 1289843,54 | Картометрический метод; 0,10 | — |
| 92 | 417079,74 | 1289851,97 | Картометрический метод; 0,10 | — |
| 93 | 417088,93 | 1289858,90 | Картометрический метод; 0,10 | — |
| 94 | 417083,16 | 1289867,16 | Картометрический метод; 0,10 | — |
| 95 | 417073,31 | 1289891,46 | Картометрический метод; 0,10 | — |
| 96 | 417070,66 | 1289907,67 | Картометрический метод; 0,10 | — |
| 97 | 417068,30 | 1289913,50 | Картометрический метод; 0,10 | — |
| 98 | 417107,14 | 1289930,82 | Картометрический метод; 0,10 | — |

| | | | | |
|-----|-----------|------------|---------------------------------|---|
| 99 | 417106,47 | 1289933,85 | Картометрический метод; 0,10 | — |
| 100 | 417100,12 | 1289934,91 | Картометрический метод; 0,10 | — |
| 101 | 417138,54 | 1289952,50 | Картометрический метод; 0,10 | — |
| 102 | 417129,69 | 1289973,07 | Картометрический метод; 0,10 | — |
| 103 | 417123,66 | 1289983,83 | Картометрический метод; 0,10 | — |
| 104 | 417115,77 | 1289995,90 | Картометрический метод; 0,10 | — |
| 105 | 417105,23 | 1290001,64 | Картометрический метод; 0,10 | — |
| 106 | 417098,61 | 1290008,79 | Картометрический метод; 0,10 | — |
| 107 | 417090,43 | 1290025,92 | Картометрический метод; 0,10 | — |
| 108 | 417077,06 | 1290045,78 | Картометрический метод; 0,10 | — |
| 109 | 417080,07 | 1290048,25 | Картометрический метод; 0,10 | — |
| 110 | 417107,06 | 1290067,99 | Картометрический метод; 0,10 | — |
| 111 | 417132,97 | 1290086,65 | Картометрический метод; 0,10 | — |
| 112 | 417144,92 | 1290095,38 | Картометрический метод; 0,10 | — |
| 113 | 417163,59 | 1290106,28 | Картометрический метод; 0,10 | — |
| 114 | 417174,77 | 1290111,89 | Картометрический метод; 0,10 | — |
| 115 | 417246,48 | 1290142,63 | Картометрический метод; 0,10 | — |
| 116 | 417249,91 | 1290144,10 | Картометрический метод; 0,10 | — |
| 117 | 417247,19 | 1290144,89 | Картометрический метод; 0,10 | — |
| 118 | 417245,27 | 1290145,46 | Картометрический метод; 0,10 | — |
| 119 | 417243,36 | 1290146,08 | Картометрический метод; 0,10 | — |
| 120 | 417240,90 | 1290146,98 | Картометрический метод; 0,10 | — |
| 121 | 417240,59 | 1290146,85 | Картометрический метод; 0,10 | — |
| 122 | 417221,23 | 1290138,48 | Картометрический метод; 0,10 | — |
| 123 | 417214,91 | 1290135,74 | Картометрический метод; 0,10 | — |
| 124 | 417171,99 | 1290117,43 | Картометрический метод; 0,10 | — |
| 125 | 417160,25 | 1290111,50 | Картометрический метод; 0,10 | — |
| 126 | 417144,88 | 1290102,12 | Картометрический метод; 0,10 | — |
| 127 | 417129,35 | 1290091,69 | Картометрический метод; 0,10 | — |

| | | | | |
|-----|-----------|------------|---------------------------------|---|
| 128 | 417103,40 | 1290072,99 | Картометрический метод; 0,10 | — |
| 129 | 417054,31 | 1290037,08 | Картометрический метод; 0,10 | — |
| 130 | 417001,18 | 1289998,37 | Картометрический метод; 0,10 | — |
| 131 | 416963,16 | 1289970,67 | Картометрический метод; 0,10 | — |
| 132 | 416961,78 | 1289969,66 | Картометрический метод; 0,10 | — |
| 133 | 416934,08 | 1289949,28 | Картометрический метод; 0,10 | — |
| 134 | 416907,11 | 1289929,32 | Картометрический метод; 0,10 | — |
| 135 | 416885,75 | 1289909,87 | Картометрический метод; 0,10 | — |
| 136 | 416864,10 | 1289884,53 | Картометрический метод; 0,10 | — |
| 137 | 416845,51 | 1289855,94 | Картометрический метод; 0,10 | — |
| 138 | 416831,89 | 1289825,63 | Картометрический метод; 0,10 | — |
| 139 | 416822,67 | 1289796,84 | Картометрический метод; 0,10 | — |
| 140 | 416816,73 | 1289766,14 | Картометрический метод; 0,10 | — |
| 141 | 416809,66 | 1289709,22 | Картометрический метод; 0,10 | — |
| 142 | 416800,33 | 1289632,41 | Картометрический метод; 0,10 | — |
| 143 | 416787,74 | 1289634,15 | Картометрический метод; 0,10 | — |
| 144 | 416732,85 | 1289646,73 | Картометрический метод; 0,10 | — |
| 145 | 416735,59 | 1289675,94 | Картометрический метод; 0,10 | — |
| 146 | 416744,97 | 1289732,80 | Картометрический метод; 0,10 | — |
| 147 | 416752,30 | 1289783,80 | Картометрический метод; 0,10 | — |
| 148 | 416759,04 | 1289813,11 | Картометрический метод; 0,10 | — |
| 149 | 416776,92 | 1289844,47 | Картометрический метод; 0,10 | — |
| 150 | 416805,35 | 1289888,14 | Картометрический метод; 0,10 | — |
| 151 | 416826,45 | 1289922,14 | Картометрический метод; 0,10 | — |
| 152 | 416837,00 | 1289939,13 | Картометрический метод; 0,10 | — |
| 153 | 416851,07 | 1289959,65 | Картометрический метод; 0,10 | — |
| 154 | 416865,13 | 1289974,89 | Картометрический метод; 0,10 | — |
| 155 | 416878,22 | 1289985,49 | Картометрический метод; 0,10 | — |
| 156 | 416923,82 | 1290010,99 | Картометрический метод; 0,10 | — |

| | | | | |
|-----|-----------|------------|---------------------------------|---|
| 157 | 416950,72 | 1290025,60 | Картометрический метод; 0,10 | — |
| 158 | 416958,19 | 1290029,60 | Картометрический метод; 0,10 | — |
| 159 | 416983,98 | 1290195,59 | Картометрический метод; 0,10 | — |
| 160 | 416975,19 | 1290197,01 | Картометрический метод; 0,10 | — |
| 161 | 416983,73 | 1290239,36 | Картометрический метод; 0,10 | — |
| 162 | 416878,71 | 1290273,78 | Картометрический метод; 0,10 | — |
| 163 | 416840,54 | 1290287,12 | Картометрический метод; 0,10 | — |
| 164 | 416835,98 | 1290275,35 | Картометрический метод; 0,10 | — |
| 165 | 416825,87 | 1290247,57 | Картометрический метод; 0,10 | — |
| 166 | 416816,63 | 1290221,91 | Картометрический метод; 0,10 | — |
| 167 | 416619,43 | 1289618,03 | Картометрический метод; 0,10 | — |
| 168 | 416617,50 | 1289611,90 | Картометрический метод; 0,10 | — |
| 169 | 416607,48 | 1289579,01 | Картометрический метод; 0,10 | — |
| 170 | 416605,85 | 1289573,64 | Картометрический метод; 0,10 | — |
| 171 | 416597,17 | 1289544,69 | Картометрический метод; 0,10 | — |
| 172 | 416595,37 | 1289537,05 | Картометрический метод; 0,10 | — |
| 173 | 416593,46 | 1289528,20 | Картометрический метод; 0,10 | — |
| 174 | 416603,78 | 1289526,89 | Картометрический метод; 0,10 | — |
| 175 | 416610,90 | 1289526,11 | Картометрический метод; 0,10 | — |
| 176 | 416616,38 | 1289525,72 | Картометрический метод; 0,10 | — |
| 177 | 416625,50 | 1289525,24 | Картометрический метод; 0,10 | — |
| 178 | 416665,97 | 1289520,50 | Картометрический метод; 0,10 | — |
| 179 | 416721,83 | 1289511,54 | Картометрический метод; 0,10 | — |
| 180 | 416759,85 | 1289510,49 | Картометрический метод; 0,10 | — |
| 181 | 416774,80 | 1289511,00 | Картометрический метод; 0,10 | — |
| 182 | 416780,38 | 1289512,15 | Картометрический метод; 0,10 | — |
| 183 | 416784,88 | 1289514,85 | Картометрический метод; 0,10 | — |
| 184 | 416792,19 | 1289518,11 | Картометрический метод; 0,10 | — |
| 185 | 416799,64 | 1289531,91 | Картометрический метод; 0,10 | — |

| | | | | |
|-----|-----------|------------|---------------------------------|---|
| 186 | 416805,64 | 1289533,47 | Картометрический метод; 0,10 | — |
| 187 | 416802,11 | 1289567,67 | Картометрический метод; 0,10 | — |
| 188 | 416809,53 | 1289572,76 | Картометрический метод; 0,10 | — |
| 189 | 416835,78 | 1289590,56 | Картометрический метод; 0,10 | — |
| 190 | 416890,59 | 1289625,58 | Картометрический метод; 0,10 | — |
| 191 | 416922,09 | 1289645,97 | Картометрический метод; 0,10 | — |
| 192 | 416924,11 | 1289647,29 | Картометрический метод; 0,10 | — |
| 193 | 416926,45 | 1289648,98 | Картометрический метод; 0,10 | — |
| 194 | 416938,22 | 1289656,64 | Картометрический метод; 0,10 | — |
| 195 | 416949,69 | 1289663,97 | Картометрический метод; 0,10 | — |
| 196 | 416959,33 | 1289669,94 | Картометрический метод; 0,10 | — |
| 197 | 416980,38 | 1289682,76 | Картометрический метод; 0,10 | — |
| 198 | 416993,30 | 1289690,91 | Картометрический метод; 0,10 | — |
| 199 | 416993,92 | 1289690,67 | Картометрический метод; 0,10 | — |
| 82 | 417027,29 | 1289713,56 | Картометрический метод; 0,10 | — |
| | | | | |
| 200 | 417699,24 | 1289317,52 | Картометрический метод; 0,10 | — |
| 201 | 417693,35 | 1289335,78 | Картометрический метод; 0,10 | — |
| 202 | 417686,33 | 1289371,83 | Картометрический метод; 0,10 | — |
| 203 | 417686,76 | 1289384,33 | Картометрический метод; 0,10 | — |
| 204 | 417685,18 | 1289393,51 | Картометрический метод; 0,10 | — |
| 205 | 417680,32 | 1289409,45 | Картометрический метод; 0,10 | — |
| 206 | 417675,37 | 1289426,31 | Картометрический метод; 0,10 | — |
| 207 | 417648,12 | 1289506,44 | Картометрический метод; 0,10 | — |
| 208 | 417626,64 | 1289536,03 | Картометрический метод; 0,10 | — |
| 209 | 417609,97 | 1289556,73 | Картометрический метод; 0,10 | — |
| 210 | 417606,12 | 1289560,83 | Картометрический метод; 0,10 | — |
| 211 | 417596,56 | 1289568,98 | Картометрический метод; 0,10 | — |
| 212 | 417570,90 | 1289602,30 | Картометрический метод; 0,10 | — |

| | | | | |
|-----|-----------|------------|---------------------------------|---|
| 213 | 417551,54 | 1289628,41 | Картометрический метод; 0,10 | — |
| 214 | 417537,13 | 1289649,12 | Картометрический метод; 0,10 | — |
| 215 | 417523,62 | 1289670,28 | Картометрический метод; 0,10 | — |
| 216 | 417403,76 | 1289847,03 | Картометрический метод; 0,10 | — |
| 217 | 417377,20 | 1289885,81 | Картометрический метод; 0,10 | — |
| 218 | 417375,53 | 1289888,06 | Картометрический метод; 0,10 | — |
| 219 | 417373,61 | 1289891,02 | Картометрический метод; 0,10 | — |
| 220 | 417370,46 | 1289895,44 | Картометрический метод; 0,10 | — |
| 221 | 417365,38 | 1289903,25 | Картометрический метод; 0,10 | — |
| 222 | 417360,21 | 1289910,85 | Картометрический метод; 0,10 | — |
| 223 | 417351,16 | 1289904,38 | Картометрический метод; 0,10 | — |
| 224 | 417211,20 | 1289808,30 | Картометрический метод; 0,10 | — |
| 225 | 417125,15 | 1289755,76 | Картометрический метод; 0,10 | — |
| 226 | 417123,44 | 1289754,68 | Картометрический метод; 0,10 | — |
| 227 | 417111,01 | 1289746,16 | Картометрический метод; 0,10 | — |
| 228 | 417057,58 | 1289712,88 | Картометрический метод; 0,10 | — |
| 229 | 417021,50 | 1289688,24 | Картометрический метод; 0,10 | — |
| 230 | 416999,00 | 1289673,06 | Картометрический метод; 0,10 | — |
| 231 | 416963,23 | 1289648,01 | Картометрический метод; 0,10 | — |
| 232 | 416936,13 | 1289630,01 | Картометрический метод; 0,10 | — |
| 233 | 416928,40 | 1289624,78 | Картометрический метод; 0,10 | — |
| 234 | 416923,91 | 1289621,95 | Картометрический метод; 0,10 | — |
| 235 | 416922,47 | 1289620,77 | Картометрический метод; 0,10 | — |
| 236 | 416869,37 | 1289588,58 | Картометрический метод; 0,10 | — |
| 237 | 416867,16 | 1289586,94 | Картометрический метод; 0,10 | — |
| 238 | 416844,13 | 1289573,01 | Картометрический метод; 0,10 | — |
| 239 | 416832,70 | 1289565,97 | Картометрический метод; 0,10 | — |
| 240 | 416831,76 | 1289564,47 | Картометрический метод; 0,10 | — |
| 241 | 416822,51 | 1289551,51 | Картометрический метод; 0,10 | — |

| | | | | |
|-----|-----------|------------|---------------------------------|---|
| 242 | 416821,35 | 1289547,05 | Картометрический метод; 0,10 | — |
| 243 | 416817,97 | 1289538,94 | Картометрический метод; 0,10 | — |
| 244 | 416815,27 | 1289533,09 | Картометрический метод; 0,10 | — |
| 245 | 416812,57 | 1289528,59 | Картометрический метод; 0,10 | — |
| 246 | 416807,85 | 1289523,74 | Картометрический метод; 0,10 | — |
| 247 | 416806,21 | 1289523,31 | Картометрический метод; 0,10 | — |
| 248 | 416803,50 | 1289522,61 | Картометрический метод; 0,10 | — |
| 249 | 416801,85 | 1289522,18 | Картометрический метод; 0,10 | — |
| 250 | 416796,36 | 1289507,20 | Картометрический метод; 0,10 | — |
| 251 | 416788,71 | 1289501,80 | Картометрический метод; 0,10 | — |
| 252 | 416787,82 | 1289484,10 | Картометрический метод; 0,10 | — |
| 253 | 416788,77 | 1289444,56 | Картометрический метод; 0,10 | — |
| 254 | 416788,91 | 1289438,74 | Картометрический метод; 0,10 | — |
| 255 | 416790,28 | 1289438,90 | Картометрический метод; 0,10 | — |
| 256 | 416790,68 | 1289432,55 | Картометрический метод; 0,10 | — |
| 257 | 416792,35 | 1289424,37 | Картометрический метод; 0,10 | — |
| 258 | 416748,05 | 1289410,87 | Картометрический метод; 0,10 | — |
| 259 | 416747,54 | 1289397,07 | Картометрический метод; 0,10 | — |
| 260 | 416749,99 | 1289382,73 | Картометрический метод; 0,10 | — |
| 261 | 416750,97 | 1289363,10 | Картометрический метод; 0,10 | — |
| 262 | 416751,53 | 1289363,08 | Картометрический метод; 0,10 | — |
| 263 | 416752,89 | 1289351,65 | Картометрический метод; 0,10 | — |
| 264 | 416754,12 | 1289351,86 | Картометрический метод; 0,10 | — |
| 265 | 416757,25 | 1289333,45 | Картометрический метод; 0,10 | — |
| 266 | 416758,32 | 1289330,92 | Картометрический метод; 0,10 | — |
| 267 | 416763,25 | 1289323,37 | Картометрический метод; 0,10 | — |
| 268 | 416780,44 | 1289316,67 | Картометрический метод; 0,10 | — |
| 269 | 416776,57 | 1289314,55 | Картометрический метод; 0,10 | — |
| 270 | 416784,69 | 1289297,16 | Картометрический метод; 0,10 | — |

| | | | | |
|-----|-----------|------------|---------------------------------|---|
| 271 | 416785,31 | 1289295,53 | Картометрический метод; 0,10 | — |
| 272 | 416786,05 | 1289293,67 | Картометрический метод; 0,10 | — |
| 273 | 416787,71 | 1289290,23 | Картометрический метод; 0,10 | — |
| 274 | 416790,75 | 1289284,23 | Картометрический метод; 0,10 | — |
| 275 | 416791,30 | 1289282,21 | Картометрический метод; 0,10 | — |
| 276 | 416793,02 | 1289279,56 | Картометрический метод; 0,10 | — |
| 277 | 416800,18 | 1289268,44 | Картометрический метод; 0,10 | — |
| 278 | 416731,41 | 1289246,49 | Картометрический метод; 0,10 | — |
| 279 | 416712,77 | 1289244,66 | Картометрический метод; 0,10 | — |
| 280 | 416678,69 | 1289238,37 | Картометрический метод; 0,10 | — |
| 281 | 416676,07 | 1289233,11 | Картометрический метод; 0,10 | — |
| 282 | 416668,28 | 1289221,07 | Картометрический метод; 0,10 | — |
| 283 | 416658,49 | 1289210,44 | Картометрический метод; 0,10 | — |
| 284 | 416640,24 | 1289196,06 | Картометрический метод; 0,10 | — |
| 285 | 416594,77 | 1289163,20 | Картометрический метод; 0,10 | — |
| 286 | 416538,67 | 1289122,05 | Картометрический метод; 0,10 | — |
| 287 | 416532,20 | 1289118,11 | Картометрический метод; 0,10 | — |
| 288 | 416518,74 | 1289108,03 | Картометрический метод; 0,10 | — |
| 289 | 416523,29 | 1289099,14 | Картометрический метод; 0,10 | — |
| 290 | 416524,35 | 1289096,23 | Картометрический метод; 0,10 | — |
| 291 | 416525,41 | 1289093,32 | Картометрический метод; 0,10 | — |
| 292 | 416528,65 | 1289069,20 | Картометрический метод; 0,10 | — |
| 293 | 416617,05 | 1289098,10 | Картометрический метод; 0,10 | — |
| 294 | 416695,06 | 1289124,11 | Картометрический метод; 0,10 | — |
| 295 | 416803,00 | 1289155,06 | Картометрический метод; 0,10 | — |
| 296 | 416865,56 | 1289175,39 | Картометрический метод; 0,10 | — |
| 297 | 416901,17 | 1289191,49 | Картометрический метод; 0,10 | — |
| 298 | 416979,40 | 1289224,82 | Картометрический метод; 0,10 | — |
| 299 | 417071,52 | 1289266,96 | Картометрический метод; 0,10 | — |

| | | | | |
|-----|-----------|------------|---------------------------------|---|
| 300 | 417191,13 | 1289324,99 | Картометрический метод; 0,10 | — |
| 301 | 417275,80 | 1289363,73 | Картометрический метод; 0,10 | — |
| 302 | 417280,48 | 1289366,87 | Картометрический метод; 0,10 | — |
| 303 | 417282,71 | 1289372,08 | Картометрический метод; 0,10 | — |
| 304 | 417282,58 | 1289373,55 | Картометрический метод; 0,10 | — |
| 305 | 417307,26 | 1289369,21 | Картометрический метод; 0,10 | — |
| 306 | 417398,19 | 1289339,07 | Картометрический метод; 0,10 | — |
| 307 | 417448,62 | 1289321,18 | Картометрический метод; 0,10 | — |
| 308 | 417457,82 | 1289352,51 | Картометрический метод; 0,10 | — |
| 309 | 417461,82 | 1289357,24 | Картометрический метод; 0,10 | — |
| 310 | 417464,55 | 1289369,36 | Картометрический метод; 0,10 | — |
| 311 | 417466,11 | 1289372,06 | Картометрический метод; 0,10 | — |
| 312 | 417466,53 | 1289373,74 | Картометрический метод; 0,10 | — |
| 313 | 417468,45 | 1289379,56 | Картометрический метод; 0,10 | — |
| 314 | 417563,11 | 1289368,41 | Картометрический метод; 0,10 | — |
| 315 | 417587,28 | 1289364,11 | Картометрический метод; 0,10 | — |
| 316 | 417607,17 | 1289358,93 | Картометрический метод; 0,10 | — |
| 317 | 417635,88 | 1289348,68 | Картометрический метод; 0,10 | — |
| 318 | 417635,23 | 1289347,37 | Картометрический метод; 0,10 | — |
| 319 | 417644,17 | 1289342,93 | Картометрический метод; 0,10 | — |
| 320 | 417644,93 | 1289344,45 | Картометрический метод; 0,10 | — |
| 321 | 417670,99 | 1289331,47 | Картометрический метод; 0,10 | — |
| 322 | 417687,76 | 1289321,06 | Картометрический метод; 0,10 | — |
| 200 | 417699,24 | 1289317,52 | Картометрический метод; 0,10 | — |
| 323 | 415529,67 | 1289318,05 | Картометрический метод; 0,10 | — |
| 324 | 415529,42 | 1289457,11 | Картометрический метод; 0,10 | — |
| 325 | 415528,97 | 1289458,69 | Картометрический метод; 0,10 | — |
| 326 | 415523,17 | 1289474,82 | Картометрический метод; 0,10 | — |

| | | | | |
|-----|-----------|------------|---------------------------------|---|
| 327 | 415522,84 | 1289475,70 | Картометрический метод; 0,10 | — |
| 328 | 415520,78 | 1289477,12 | Картометрический метод; 0,10 | — |
| 329 | 415518,82 | 1289477,11 | Картометрический метод; 0,10 | — |
| 330 | 415452,88 | 1289450,49 | Картометрический метод; 0,10 | — |
| 331 | 415405,28 | 1289470,85 | Картометрический метод; 0,10 | — |
| 332 | 415350,36 | 1289470,40 | Картометрический метод; 0,10 | — |
| 333 | 415341,51 | 1289449,11 | Картометрический метод; 0,10 | — |
| 334 | 415316,77 | 1289442,60 | Картометрический метод; 0,10 | — |
| 335 | 415302,08 | 1289383,93 | Картометрический метод; 0,10 | — |
| 336 | 415329,20 | 1289371,85 | Картометрический метод; 0,10 | — |
| 337 | 415359,44 | 1289362,47 | Картометрический метод; 0,10 | — |
| 338 | 415417,49 | 1289347,68 | Картометрический метод; 0,10 | — |
| 339 | 415504,51 | 1289323,25 | Картометрический метод; 0,10 | — |
| 323 | 415529,67 | 1289318,05 | Картометрический метод; 0,10 | — |
| 340 | 416547,09 | 1289530,76 | Картометрический метод; 0,10 | — |
| 341 | 416564,96 | 1289583,57 | Картометрический метод; 0,10 | — |
| 342 | 416804,77 | 1290238,81 | Картометрический метод; 0,10 | — |
| 343 | 416812,72 | 1290261,70 | Картометрический метод; 0,10 | — |
| 344 | 416820,50 | 1290283,77 | Картометрический метод; 0,10 | — |
| 345 | 416823,99 | 1290292,89 | Картометрический метод; 0,10 | — |
| 346 | 416773,94 | 1290310,51 | Картометрический метод; 0,10 | — |
| 347 | 416711,52 | 1290331,85 | Картометрический метод; 0,10 | — |
| 348 | 416627,24 | 1290360,90 | Картометрический метод; 0,10 | — |
| 349 | 416610,30 | 1290366,75 | Картометрический метод; 0,10 | — |
| 350 | 416561,45 | 1290382,59 | Картометрический метод; 0,10 | — |
| 351 | 416516,53 | 1290396,92 | Картометрический метод; 0,10 | — |
| 352 | 416480,02 | 1290408,79 | Картометрический метод; 0,10 | — |
| 353 | 416453,44 | 1290417,71 | Картометрический метод; 0,10 | — |

| | | | | |
|-----|-----------|------------|---------------------------------|---|
| 354 | 416317,28 | 1290464,62 | Картометрический метод; 0,10 | — |
| 355 | 416314,58 | 1290456,25 | Картометрический метод; 0,10 | — |
| 356 | 416290,01 | 1290376,91 | Картометрический метод; 0,10 | — |
| 357 | 416289,79 | 1290374,94 | Картометрический метод; 0,10 | — |
| 358 | 416289,30 | 1290370,84 | Картометрический метод; 0,10 | — |
| 359 | 416289,64 | 1290366,19 | Картометрический метод; 0,10 | — |
| 360 | 416289,85 | 1290363,09 | Картометрический метод; 0,10 | — |
| 361 | 416289,87 | 1290360,09 | Картометрический метод; 0,10 | — |
| 362 | 416291,17 | 1290353,53 | Картометрический метод; 0,10 | — |
| 363 | 416295,92 | 1290345,72 | Картометрический метод; 0,10 | — |
| 364 | 416296,83 | 1290340,64 | Картометрический метод; 0,10 | — |
| 365 | 416286,14 | 1290292,64 | Картометрический метод; 0,10 | — |
| 366 | 416288,31 | 1290268,72 | Картометрический метод; 0,10 | — |
| 367 | 416292,12 | 1290241,55 | Картометрический метод; 0,10 | — |
| 368 | 416291,58 | 1290235,21 | Картометрический метод; 0,10 | — |
| 369 | 416284,33 | 1290165,64 | Картометрический метод; 0,10 | — |
| 370 | 416268,75 | 1290112,02 | Картометрический метод; 0,10 | — |
| 371 | 416243,39 | 1290026,15 | Картометрический метод; 0,10 | — |
| 372 | 416241,73 | 1290020,24 | Картометрический метод; 0,10 | — |
| 373 | 416228,34 | 1290020,32 | Картометрический метод; 0,10 | — |
| 374 | 416218,23 | 1290017,92 | Картометрический метод; 0,10 | — |
| 375 | 416181,10 | 1290032,79 | Картометрический метод; 0,10 | — |
| 376 | 416166,45 | 1290024,18 | Картометрический метод; 0,10 | — |
| 377 | 416171,25 | 1290040,94 | Картометрический метод; 0,10 | — |
| 378 | 416140,49 | 1290049,76 | Картометрический метод; 0,10 | — |
| 379 | 416133,87 | 1290030,70 | Картометрический метод; 0,10 | — |
| 380 | 416101,09 | 1290021,09 | Картометрический метод; 0,10 | — |
| 381 | 416023,75 | 1289937,06 | Картометрический метод; 0,10 | — |
| 382 | 415990,40 | 1289936,41 | Картометрический метод; 0,10 | — |

| | | | | |
|-----|-----------|------------|---------------------------------|---|
| 383 | 415990,41 | 1289937,13 | Картометрический метод; 0,10 | — |
| 384 | 415982,18 | 1289937,23 | Картометрический метод; 0,10 | — |
| 385 | 415982,17 | 1289936,49 | Картометрический метод; 0,10 | — |
| 386 | 415978,18 | 1289936,79 | Картометрический метод; 0,10 | — |
| 387 | 415978,15 | 1289937,33 | Картометрический метод; 0,10 | — |
| 388 | 415968,35 | 1289937,05 | Картометрический метод; 0,10 | — |
| 389 | 415949,52 | 1289944,20 | Картометрический метод; 0,10 | — |
| 390 | 415949,51 | 1289944,41 | Картометрический метод; 0,10 | — |
| 391 | 415949,01 | 1289944,39 | Картометрический метод; 0,10 | — |
| 392 | 415948,91 | 1289944,43 | Картометрический метод; 0,10 | — |
| 393 | 415946,05 | 1289944,29 | Картометрический метод; 0,10 | — |
| 394 | 415938,08 | 1289944,01 | Картометрический метод; 0,10 | — |
| 395 | 415922,50 | 1289943,50 | Картометрический метод; 0,10 | — |
| 396 | 415916,63 | 1289943,43 | Картометрический метод; 0,10 | — |
| 397 | 415916,62 | 1289942,71 | Картометрический метод; 0,10 | — |
| 398 | 415915,73 | 1289942,67 | Картометрический метод; 0,10 | — |
| 399 | 415882,94 | 1289938,21 | Картометрический метод; 0,10 | — |
| 400 | 415876,38 | 1289937,93 | Картометрический метод; 0,10 | — |
| 401 | 415861,88 | 1289939,02 | Картометрический метод; 0,10 | — |
| 402 | 415859,24 | 1289939,88 | Картометрический метод; 0,10 | — |
| 403 | 415852,84 | 1289939,69 | Картометрический метод; 0,10 | — |
| 404 | 415827,73 | 1289939,45 | Картометрический метод; 0,10 | — |
| 405 | 415813,87 | 1289938,09 | Картометрический метод; 0,10 | — |
| 406 | 415809,37 | 1289938,08 | Картометрический метод; 0,10 | — |
| 407 | 415801,25 | 1289937,32 | Картометрический метод; 0,10 | — |
| 408 | 415793,79 | 1289936,12 | Картометрический метод; 0,10 | — |
| 409 | 415790,97 | 1289935,84 | Картометрический метод; 0,10 | — |
| 410 | 415790,96 | 1289935,61 | Картометрический метод; 0,10 | — |
| 411 | 415785,24 | 1289934,59 | Картометрический метод; 0,10 | — |

| | | | | |
|-----|-----------|------------|---------------------------------|---|
| 412 | 415779,20 | 1289931,97 | Картометрический метод; 0,10 | — |
| 413 | 415777,63 | 1289931,66 | Картометрический метод; 0,10 | — |
| 414 | 415761,21 | 1289928,25 | Картометрический метод; 0,10 | — |
| 415 | 415759,18 | 1289927,81 | Картометрический метод; 0,10 | — |
| 416 | 415740,71 | 1289926,14 | Картометрический метод; 0,10 | — |
| 417 | 415730,45 | 1289925,24 | Картометрический метод; 0,10 | — |
| 418 | 415705,15 | 1289921,81 | Картометрический метод; 0,10 | — |
| 419 | 415699,59 | 1289921,06 | Картометрический метод; 0,10 | — |
| 420 | 415692,27 | 1289920,20 | Картометрический метод; 0,10 | — |
| 421 | 415684,30 | 1289920,24 | Картометрический метод; 0,10 | — |
| 422 | 415670,74 | 1289920,27 | Картометрический метод; 0,10 | — |
| 423 | 415667,14 | 1289920,07 | Картометрический метод; 0,10 | — |
| 424 | 415663,15 | 1289919,84 | Картометрический метод; 0,10 | — |
| 425 | 415633,11 | 1289917,02 | Картометрический метод; 0,10 | — |
| 426 | 415620,61 | 1289915,58 | Картометрический метод; 0,10 | — |
| 427 | 415613,86 | 1289899,53 | Картометрический метод; 0,10 | — |
| 428 | 415615,00 | 1289890,25 | Картометрический метод; 0,10 | — |
| 429 | 415615,44 | 1289884,75 | Картометрический метод; 0,10 | — |
| 430 | 415616,15 | 1289884,81 | Картометрический метод; 0,10 | — |
| 431 | 415616,10 | 1289883,97 | Картометрический метод; 0,10 | — |
| 432 | 415616,02 | 1289883,01 | Картометрический метод; 0,10 | — |
| 433 | 415615,74 | 1289878,45 | Картометрический метод; 0,10 | — |
| 434 | 415612,27 | 1289878,39 | Картометрический метод; 0,10 | — |
| 435 | 415612,36 | 1289873,48 | Картометрический метод; 0,10 | — |
| 436 | 415611,77 | 1289872,27 | Картометрический метод; 0,10 | — |
| 437 | 415612,43 | 1289862,39 | Картометрический метод; 0,10 | — |
| 438 | 415613,23 | 1289850,97 | Картометрический метод; 0,10 | — |
| 439 | 415613,13 | 1289842,51 | Картометрический метод; 0,10 | — |
| 440 | 415612,74 | 1289833,85 | Картометрический метод; 0,10 | — |

| | | | | |
|-----|-----------|------------|---------------------------------|---|
| 441 | 415609,92 | 1289833,78 | Картометрический метод; 0,10 | — |
| 442 | 415607,74 | 1289814,82 | Картометрический метод; 0,10 | — |
| 443 | 415607,94 | 1289797,74 | Картометрический метод; 0,10 | — |
| 444 | 415612,11 | 1289797,83 | Картометрический метод; 0,10 | — |
| 445 | 415611,99 | 1289796,85 | Картометрический метод; 0,10 | — |
| 446 | 415611,88 | 1289795,40 | Картометрический метод; 0,10 | — |
| 447 | 415611,80 | 1289794,15 | Картометрический метод; 0,10 | — |
| 448 | 415611,20 | 1289777,28 | Картометрический метод; 0,10 | — |
| 449 | 415628,15 | 1289776,48 | Картометрический метод; 0,10 | — |
| 450 | 415627,22 | 1289761,81 | Картометрический метод; 0,10 | — |
| 451 | 415627,15 | 1289758,68 | Картометрический метод; 0,10 | — |
| 452 | 415626,43 | 1289742,64 | Картометрический метод; 0,10 | — |
| 453 | 415633,59 | 1289742,15 | Картометрический метод; 0,10 | — |
| 454 | 415633,08 | 1289730,59 | Картометрический метод; 0,10 | — |
| 455 | 415606,02 | 1289731,88 | Картометрический метод; 0,10 | — |
| 456 | 415605,52 | 1289715,81 | Картометрический метод; 0,10 | — |
| 457 | 415604,07 | 1289699,50 | Картометрический метод; 0,10 | — |
| 458 | 415606,10 | 1289682,61 | Картометрический метод; 0,10 | — |
| 459 | 415608,94 | 1289667,11 | Картометрический метод; 0,10 | — |
| 460 | 415619,79 | 1289667,04 | Картометрический метод; 0,10 | — |
| 461 | 415622,22 | 1289603,19 | Картометрический метод; 0,10 | — |
| 462 | 415621,99 | 1289598,27 | Картометрический метод; 0,10 | — |
| 463 | 415621,47 | 1289598,24 | Картометрический метод; 0,10 | — |
| 464 | 415609,64 | 1289597,78 | Картометрический метод; 0,10 | — |
| 465 | 415612,08 | 1289527,63 | Картометрический метод; 0,10 | — |
| 466 | 415606,86 | 1289527,39 | Картометрический метод; 0,10 | — |
| 467 | 415606,77 | 1289524,39 | Картометрический метод; 0,10 | — |
| 468 | 415602,60 | 1289523,80 | Картометрический метод; 0,10 | — |
| 469 | 415603,32 | 1289510,32 | Картометрический метод; 0,10 | — |

| | | | | |
|-----|-----------|------------|---------------------------------|---|
| 470 | 415612,06 | 1289511,82 | Картометрический метод; 0,10 | — |
| 471 | 415611,42 | 1289455,37 | Картометрический метод; 0,10 | — |
| 472 | 415687,19 | 1289452,58 | Картометрический метод; 0,10 | — |
| 473 | 415789,76 | 1289452,65 | Картометрический метод; 0,10 | — |
| 474 | 415792,76 | 1289426,10 | Картометрический метод; 0,10 | — |
| 475 | 415794,39 | 1289402,03 | Картометрический метод; 0,10 | — |
| 476 | 415794,87 | 1289343,86 | Картометрический метод; 0,10 | — |
| 477 | 415795,92 | 1289297,26 | Картометрический метод; 0,10 | — |
| 478 | 415817,93 | 1289296,83 | Картометрический метод; 0,10 | — |
| 479 | 415867,59 | 1289301,96 | Картометрический метод; 0,10 | — |
| 480 | 415881,51 | 1289303,74 | Картометрический метод; 0,10 | — |
| 481 | 415882,05 | 1289306,68 | Картометрический метод; 0,10 | — |
| 482 | 415880,61 | 1289353,09 | Картометрический метод; 0,10 | — |
| 483 | 415873,88 | 1289569,25 | Картометрический метод; 0,10 | — |
| 484 | 415875,20 | 1289544,59 | Картометрический метод; 0,10 | — |
| 485 | 415910,26 | 1289545,35 | Картометрический метод; 0,10 | — |
| 486 | 415921,57 | 1289546,53 | Картометрический метод; 0,10 | — |
| 487 | 415976,66 | 1289571,09 | Картометрический метод; 0,10 | — |
| 488 | 416009,90 | 1289590,02 | Картометрический метод; 0,10 | — |
| 489 | 416024,22 | 1289595,47 | Картометрический метод; 0,10 | — |
| 490 | 416033,43 | 1289479,51 | Картометрический метод; 0,10 | — |
| 491 | 416051,69 | 1289391,53 | Картометрический метод; 0,10 | — |
| 492 | 416130,78 | 1289461,83 | Картометрический метод; 0,10 | — |
| 493 | 416155,80 | 1289481,94 | Картометрический метод; 0,10 | — |
| 494 | 416156,45 | 1289482,39 | Картометрический метод; 0,10 | — |
| 495 | 416170,59 | 1289491,29 | Картометрический метод; 0,10 | — |
| 496 | 416171,55 | 1289491,83 | Картометрический метод; 0,10 | — |
| 497 | 416171,47 | 1289493,21 | Картометрический метод; 0,10 | — |
| 498 | 416211,08 | 1289511,00 | Картометрический метод; 0,10 | — |

| | | | | |
|-----|-----------|------------|---------------------------------|---|
| 499 | 416214,85 | 1289504,34 | Картометрический метод; 0,10 | — |
| 500 | 416229,21 | 1289511,88 | Картометрический метод; 0,10 | — |
| 501 | 416237,92 | 1289516,48 | Картометрический метод; 0,10 | — |
| 502 | 416245,78 | 1289527,85 | Картометрический метод; 0,10 | — |
| 503 | 416246,27 | 1289528,07 | Картометрический метод; 0,10 | — |
| 504 | 416258,92 | 1289533,39 | Картометрический метод; 0,10 | — |
| 505 | 416259,88 | 1289533,73 | Картометрический метод; 0,10 | — |
| 506 | 416269,70 | 1289536,73 | Картометрический метод; 0,10 | — |
| 507 | 416271,36 | 1289537,09 | Картометрический метод; 0,10 | — |
| 508 | 416288,08 | 1289539,22 | Картометрический метод; 0,10 | — |
| 509 | 416289,41 | 1289539,30 | Картометрический метод; 0,10 | — |
| 510 | 416320,58 | 1289539,09 | Картометрический метод; 0,10 | — |
| 511 | 416536,94 | 1289527,52 | Картометрический метод; 0,10 | — |
| 340 | 416547,09 | 1289530,76 | Картометрический метод; 0,10 | — |
| | | | | |
| 512 | 417339,61 | 1290137,46 | Картометрический метод; 0,10 | — |
| 513 | 417340,59 | 1290149,53 | Картометрический метод; 0,10 | — |
| 514 | 417337,47 | 1290159,57 | Картометрический метод; 0,10 | — |
| 515 | 417335,16 | 1290168,43 | Картометрический метод; 0,10 | — |
| 516 | 417333,60 | 1290168,20 | Картометрический метод; 0,10 | — |
| 517 | 417332,89 | 1290169,01 | Картометрический метод; 0,10 | — |
| 518 | 417302,21 | 1290156,18 | Картометрический метод; 0,10 | — |
| 519 | 417304,51 | 1290143,51 | Картометрический метод; 0,10 | — |
| 520 | 417304,12 | 1290141,99 | Картометрический метод; 0,10 | — |
| 521 | 417326,80 | 1290139,00 | Картометрический метод; 0,10 | — |
| 522 | 417336,99 | 1290137,89 | Картометрический метод; 0,10 | — |
| 512 | 417339,61 | 1290137,46 | Картометрический метод; 0,10 | — |
| | | | | |
| 523 | 418124,46 | 1289498,89 | Картометрический метод; 0,10 | — |
| 524 | 418122,83 | 1289525,36 | Картометрический метод; 0,10 | — |

| | | | | |
|-----|-----------|------------|---------------------------------|---|
| 525 | 418121,53 | 1289536,44 | Картометрический метод; 0,10 | — |
| 526 | 418120,25 | 1289552,27 | Картометрический метод; 0,10 | — |
| 527 | 418116,80 | 1289576,80 | Картометрический метод; 0,10 | — |
| 528 | 418113,83 | 1289595,19 | Картометрический метод; 0,10 | — |
| 529 | 418110,09 | 1289608,83 | Картометрический метод; 0,10 | — |
| 530 | 418099,48 | 1289641,45 | Картометрический метод; 0,10 | — |
| 531 | 418087,76 | 1289676,56 | Картометрический метод; 0,10 | — |
| 532 | 418069,24 | 1289731,36 | Картометрический метод; 0,10 | — |
| 533 | 418065,33 | 1289742,94 | Картометрический метод; 0,10 | — |
| 534 | 418059,45 | 1289762,32 | Картометрический метод; 0,10 | — |
| 535 | 418047,78 | 1289784,41 | Картометрический метод; 0,10 | — |
| 536 | 418043,76 | 1289795,71 | Картометрический метод; 0,10 | — |
| 537 | 418040,57 | 1289812,56 | Картометрический метод; 0,10 | — |
| 538 | 418039,56 | 1289819,16 | Картометрический метод; 0,10 | — |
| 539 | 418030,30 | 1289848,20 | Картометрический метод; 0,10 | — |
| 540 | 418020,96 | 1289856,43 | Картометрический метод; 0,10 | — |
| 541 | 418010,16 | 1289885,33 | Картометрический метод; 0,10 | — |
| 542 | 418011,54 | 1289900,58 | Картометрический метод; 0,10 | — |
| 543 | 418013,20 | 1289901,30 | Картометрический метод; 0,10 | — |
| 544 | 418009,79 | 1289911,19 | Картометрический метод; 0,10 | — |
| 545 | 417997,30 | 1289949,03 | Картометрический метод; 0,10 | — |
| 546 | 417994,03 | 1289956,69 | Картометрический метод; 0,10 | — |
| 547 | 417992,34 | 1289959,31 | Картометрический метод; 0,10 | — |
| 548 | 417985,94 | 1289966,58 | Картометрический метод; 0,10 | — |
| 549 | 417979,83 | 1289969,10 | Картометрический метод; 0,10 | — |
| 550 | 417972,73 | 1289970,75 | Картометрический метод; 0,10 | — |
| 551 | 417967,29 | 1289969,47 | Картометрический метод; 0,10 | — |
| 552 | 417924,69 | 1289958,48 | Картометрический метод; 0,10 | — |
| 553 | 417897,08 | 1289952,31 | Картометрический метод; 0,10 | — |

| | | | | |
|-----|-----------|------------|---------------------------------|---|
| 554 | 417883,62 | 1289949,70 | Картометрический метод; 0,10 | — |
| 555 | 417862,09 | 1289946,48 | Картометрический метод; 0,10 | — |
| 556 | 417851,76 | 1289944,88 | Картометрический метод; 0,10 | — |
| 557 | 417810,81 | 1289938,24 | Картометрический метод; 0,10 | — |
| 558 | 417789,69 | 1289935,67 | Картометрический метод; 0,10 | — |
| 559 | 417780,50 | 1289934,55 | Картометрический метод; 0,10 | — |
| 560 | 417770,85 | 1289934,73 | Картометрический метод; 0,10 | — |
| 561 | 417762,51 | 1289936,21 | Картометрический метод; 0,10 | — |
| 562 | 417756,24 | 1289938,45 | Картометрический метод; 0,10 | — |
| 563 | 417755,98 | 1289923,63 | Картометрический метод; 0,10 | — |
| 564 | 417761,20 | 1289902,99 | Картометрический метод; 0,10 | — |
| 565 | 417774,37 | 1289842,35 | Картометрический метод; 0,10 | — |
| 566 | 417788,06 | 1289791,11 | Картометрический метод; 0,10 | — |
| 567 | 417797,67 | 1289796,09 | Картометрический метод; 0,10 | — |
| 568 | 417824,79 | 1289806,57 | Картометрический метод; 0,10 | — |
| 569 | 417876,75 | 1289820,83 | Картометрический метод; 0,10 | — |
| 570 | 417955,53 | 1289541,20 | Картометрический метод; 0,10 | — |
| 571 | 417967,55 | 1289541,89 | Картометрический метод; 0,10 | — |
| 572 | 417974,73 | 1289514,51 | Картометрический метод; 0,10 | — |
| 573 | 417975,63 | 1289509,62 | Картометрический метод; 0,10 | — |
| 574 | 417981,67 | 1289506,09 | Картометрический метод; 0,10 | — |
| 575 | 417988,65 | 1289504,95 | Картометрический метод; 0,10 | — |
| 576 | 418003,88 | 1289501,19 | Картометрический метод; 0,10 | — |
| 577 | 418011,72 | 1289499,25 | Картометрический метод; 0,10 | — |
| 578 | 418016,09 | 1289498,17 | Картометрический метод; 0,10 | — |
| 579 | 418015,74 | 1289496,82 | Картометрический метод; 0,10 | — |
| 580 | 418019,22 | 1289495,91 | Картометрический метод; 0,10 | — |
| 581 | 418018,38 | 1289492,79 | Картометрический метод; 0,10 | — |
| 582 | 418028,84 | 1289490,05 | Картометрический метод; 0,10 | — |

| | | | | |
|-----|-----------|------------|---------------------------------|---|
| 583 | 418045,40 | 1289483,69 | Картометрический метод; 0,10 | — |
| 584 | 418044,77 | 1289472,70 | Картометрический метод; 0,10 | — |
| 585 | 418044,09 | 1289466,28 | Картометрический метод; 0,10 | — |
| 586 | 418038,28 | 1289441,53 | Картометрический метод; 0,10 | — |
| 587 | 418034,55 | 1289385,03 | Картометрический метод; 0,10 | — |
| 588 | 418034,15 | 1289364,62 | Картометрический метод; 0,10 | — |
| 589 | 418034,44 | 1289314,78 | Картометрический метод; 0,10 | — |
| 590 | 417994,44 | 1289310,28 | Картометрический метод; 0,10 | — |
| 591 | 417992,11 | 1289316,78 | Картометрический метод; 0,10 | — |
| 592 | 417988,21 | 1289316,78 | Картометрический метод; 0,10 | — |
| 593 | 417987,21 | 1289316,67 | Картометрический метод; 0,10 | — |
| 594 | 417979,05 | 1289315,82 | Картометрический метод; 0,10 | — |
| 595 | 417974,37 | 1289315,50 | Картометрический метод; 0,10 | — |
| 596 | 417970,51 | 1289345,61 | Картометрический метод; 0,10 | — |
| 597 | 417951,13 | 1289344,08 | Картометрический метод; 0,10 | — |
| 598 | 417955,18 | 1289300,85 | Картометрический метод; 0,10 | — |
| 599 | 417955,88 | 1289293,17 | Картометрический метод; 0,10 | — |
| 600 | 417956,61 | 1289288,52 | Картометрический метод; 0,10 | — |
| 601 | 417957,70 | 1289281,04 | Картометрический метод; 0,10 | — |
| 602 | 417967,40 | 1289281,84 | Картометрический метод; 0,10 | — |
| 603 | 417997,34 | 1289287,52 | Картометрический метод; 0,10 | — |
| 604 | 418011,29 | 1289289,58 | Картометрический метод; 0,10 | — |
| 605 | 418021,93 | 1289291,89 | Картометрический метод; 0,10 | — |
| 606 | 418031,50 | 1289293,62 | Картометрический метод; 0,10 | — |
| 607 | 418048,97 | 1289291,08 | Картометрический метод; 0,10 | — |
| 608 | 418043,66 | 1289298,57 | Картометрический метод; 0,10 | — |
| 609 | 418038,08 | 1289313,25 | Картометрический метод; 0,10 | — |
| 610 | 418038,00 | 1289321,45 | Картометрический метод; 0,10 | — |
| 611 | 418037,24 | 1289341,80 | Картометрический метод; 0,10 | — |

| | | | | |
|-----|-----------|------------|---------------------------------|---|
| 612 | 418037,64 | 1289349,92 | Картометрический метод; 0,10 | — |
| 613 | 418046,33 | 1289350,42 | Картометрический метод; 0,10 | — |
| 614 | 418046,06 | 1289351,24 | Картометрический метод; 0,10 | — |
| 615 | 418049,40 | 1289377,63 | Картометрический метод; 0,10 | — |
| 616 | 418052,43 | 1289377,25 | Картометрический метод; 0,10 | — |
| 617 | 418052,86 | 1289381,50 | Картометрический метод; 0,10 | — |
| 618 | 418062,34 | 1289380,73 | Картометрический метод; 0,10 | — |
| 619 | 418100,49 | 1289377,25 | Картометрический метод; 0,10 | — |
| 620 | 418101,50 | 1289377,15 | Картометрический метод; 0,10 | — |
| 621 | 418110,12 | 1289380,22 | Картометрический метод; 0,10 | — |
| 622 | 418113,24 | 1289404,39 | Картометрический метод; 0,10 | — |
| 623 | 418115,65 | 1289425,47 | Картометрический метод; 0,10 | — |
| 624 | 418118,87 | 1289445,63 | Картометрический метод; 0,10 | — |
| 625 | 418124,16 | 1289479,54 | Картометрический метод; 0,10 | — |
| 523 | 418124,46 | 1289498,89 | Картометрический метод; 0,10 | — |
| 626 | 417703,73 | 1289960,26 | Картометрический метод; 0,10 | — |
| 627 | 417717,83 | 1289966,69 | Картометрический метод; 0,10 | — |
| 628 | 417700,67 | 1289983,53 | Картометрический метод; 0,10 | — |
| 629 | 417670,19 | 1290016,36 | Картометрический метод; 0,10 | — |
| 630 | 417650,58 | 1290037,98 | Картометрический метод; 0,10 | — |
| 631 | 417629,75 | 1290061,31 | Картометрический метод; 0,10 | — |
| 632 | 417622,25 | 1290068,70 | Картометрический метод; 0,10 | — |
| 633 | 417618,92 | 1290065,18 | Картометрический метод; 0,10 | — |
| 634 | 417598,11 | 1290048,24 | Картометрический метод; 0,10 | — |
| 635 | 417605,27 | 1290023,46 | Картометрический метод; 0,10 | — |
| 636 | 417613,02 | 1290010,11 | Картометрический метод; 0,10 | — |
| 637 | 417624,60 | 1289998,10 | Картометрический метод; 0,10 | — |
| 638 | 417627,34 | 1289995,18 | Картометрический метод; 0,10 | — |

| | | | | |
|-----|-----------|------------|---------------------------------|---|
| 639 | 417643,33 | 1289981,10 | Картометрический метод; 0,10 | — |
| 640 | 417651,61 | 1289974,59 | Картометрический метод; 0,10 | — |
| 641 | 417657,14 | 1289970,56 | Картометрический метод; 0,10 | — |
| 642 | 417662,17 | 1289966,88 | Картометрический метод; 0,10 | — |
| 643 | 417672,76 | 1289958,54 | Картометрический метод; 0,10 | — |
| 644 | 417676,75 | 1289956,27 | Картометрический метод; 0,10 | — |
| 645 | 417680,41 | 1289955,14 | Картометрический метод; 0,10 | — |
| 646 | 417690,99 | 1289956,40 | Картометрический метод; 0,10 | — |
| 626 | 417703,73 | 1289960,26 | Картометрический метод; 0,10 | — |

3. Сведения о характерных точках части (частей) границы объекта землеустройства

Часть №

— — — — —

4. Сведения о частях границ объекта землеустройства, совпадающих с местоположением внешних границ природных объектов и (или) объектов искусственного происхождения

| Обозначение части границ | | Описание прохождения части границ |
|--------------------------|----------|-----------------------------------|
| от точки | до точки | |
| 1 | 2 | 3 |
| 1 | 2 | — |
| 2 | 3 | — |
| 3 | 4 | — |
| 4 | 5 | — |
| 5 | 6 | — |
| 6 | 7 | — |
| 7 | 8 | — |
| 8 | 9 | — |
| 9 | 10 | — |
| 10 | 11 | — |
| 11 | 12 | — |
| 12 | 13 | — |
| 13 | 14 | — |
| 14 | 15 | — |
| 15 | 16 | — |
| 16 | 17 | — |
| 17 | 18 | — |
| 18 | 19 | — |
| 19 | 20 | — |
| 20 | 21 | — |
| 21 | 22 | — |
| 22 | 23 | — |
| 23 | 24 | — |
| 24 | 25 | — |
| 25 | 26 | — |
| 26 | 27 | — |
| 27 | 28 | — |
| 28 | 29 | — |
| 29 | 30 | — |

| | | |
|----|----|---|
| 30 | 31 | — |
| 31 | 32 | — |
| 32 | 33 | — |
| 33 | 34 | — |
| 34 | 35 | — |
| 35 | 36 | — |
| 36 | 37 | — |
| 37 | 38 | — |
| 38 | 39 | — |
| 39 | 40 | — |
| 40 | 41 | — |
| 41 | 42 | — |
| 42 | 1 | — |
| 43 | 44 | — |
| 44 | 45 | — |
| 45 | 46 | — |
| 46 | 47 | — |
| 47 | 48 | — |
| 48 | 49 | — |
| 49 | 50 | — |
| 50 | 51 | — |
| 51 | 52 | — |
| 52 | 53 | — |
| 53 | 54 | — |
| 54 | 55 | — |
| 55 | 56 | — |
| 56 | 57 | — |
| 57 | 58 | — |
| 58 | 59 | — |
| 59 | 60 | — |
| 60 | 61 | — |
| 61 | 62 | — |
| 62 | 63 | — |
| 63 | 64 | — |
| 64 | 65 | — |
| 65 | 66 | — |
| 66 | 67 | — |
| 67 | 68 | — |
| 68 | 69 | — |
| 69 | 70 | — |
| 70 | 71 | — |
| 71 | 72 | — |
| 72 | 73 | — |
| 73 | 74 | — |
| 74 | 75 | — |
| 75 | 76 | — |
| 76 | 77 | — |
| 77 | 78 | — |
| 78 | 79 | — |
| 79 | 80 | — |
| 80 | 81 | — |
| 81 | 43 | — |
| 82 | 83 | — |
| 83 | 84 | — |

| | | |
|-----|-----|---|
| 84 | 85 | — |
| 85 | 86 | — |
| 86 | 87 | — |
| 87 | 88 | — |
| 88 | 89 | — |
| 89 | 90 | — |
| 90 | 91 | — |
| 91 | 92 | — |
| 92 | 93 | — |
| 93 | 94 | — |
| 94 | 95 | — |
| 95 | 96 | — |
| 96 | 97 | — |
| 97 | 98 | — |
| 98 | 99 | — |
| 99 | 100 | — |
| 100 | 101 | — |
| 101 | 102 | — |
| 102 | 103 | — |
| 103 | 104 | — |
| 104 | 105 | — |
| 105 | 106 | — |
| 106 | 107 | — |
| 107 | 108 | — |
| 108 | 109 | — |
| 109 | 110 | — |
| 110 | 111 | — |
| 111 | 112 | — |
| 112 | 113 | — |
| 113 | 114 | — |
| 114 | 115 | — |
| 115 | 116 | — |
| 116 | 117 | — |
| 117 | 118 | — |
| 118 | 119 | — |
| 119 | 120 | — |
| 120 | 121 | — |
| 121 | 122 | — |
| 122 | 123 | — |
| 123 | 124 | — |
| 124 | 125 | — |
| 125 | 126 | — |
| 126 | 127 | — |
| 127 | 128 | — |
| 128 | 129 | — |
| 129 | 130 | — |
| 130 | 131 | — |
| 131 | 132 | — |
| 132 | 133 | — |
| 133 | 134 | — |
| 134 | 135 | — |
| 135 | 136 | — |
| 136 | 137 | — |
| 137 | 138 | — |
| 138 | 139 | — |
| 139 | 140 | — |

| | | |
|-----|-----|---|
| 140 | 141 | — |
| 141 | 142 | — |
| 142 | 143 | — |
| 143 | 144 | — |
| 144 | 145 | — |
| 145 | 146 | — |
| 146 | 147 | — |
| 147 | 148 | — |
| 148 | 149 | — |
| 149 | 150 | — |
| 150 | 151 | — |
| 151 | 152 | — |
| 152 | 153 | — |
| 153 | 154 | — |
| 154 | 155 | — |
| 155 | 156 | — |
| 156 | 157 | — |
| 157 | 158 | — |
| 158 | 159 | — |
| 159 | 160 | — |
| 160 | 161 | — |
| 161 | 162 | — |
| 162 | 163 | — |
| 163 | 164 | — |
| 164 | 165 | — |
| 165 | 166 | — |
| 166 | 167 | — |
| 167 | 168 | — |
| 168 | 169 | — |
| 169 | 170 | — |
| 170 | 171 | — |
| 171 | 172 | — |
| 172 | 173 | — |
| 173 | 174 | — |
| 174 | 175 | — |
| 175 | 176 | — |
| 176 | 177 | — |
| 177 | 178 | — |
| 178 | 179 | — |
| 179 | 180 | — |
| 180 | 181 | — |
| 181 | 182 | — |
| 182 | 183 | — |
| 183 | 184 | — |
| 184 | 185 | — |
| 185 | 186 | — |
| 186 | 187 | — |
| 187 | 188 | — |
| 188 | 189 | — |
| 189 | 190 | — |
| 190 | 191 | — |
| 191 | 192 | — |
| 192 | 193 | — |
| 193 | 194 | — |
| 194 | 195 | — |
| 195 | 196 | — |

| | | |
|-----|-----|---|
| 196 | 197 | — |
| 197 | 198 | — |
| 198 | 199 | — |
| 199 | 82 | — |
| 200 | 201 | — |
| 201 | 202 | — |
| 202 | 203 | — |
| 203 | 204 | — |
| 204 | 205 | — |
| 205 | 206 | — |
| 206 | 207 | — |
| 207 | 208 | — |
| 208 | 209 | — |
| 209 | 210 | — |
| 210 | 211 | — |
| 211 | 212 | — |
| 212 | 213 | — |
| 213 | 214 | — |
| 214 | 215 | — |
| 215 | 216 | — |
| 216 | 217 | — |
| 217 | 218 | — |
| 218 | 219 | — |
| 219 | 220 | — |
| 220 | 221 | — |
| 221 | 222 | — |
| 222 | 223 | — |
| 223 | 224 | — |
| 224 | 225 | — |
| 225 | 226 | — |
| 226 | 227 | — |
| 227 | 228 | — |
| 228 | 229 | — |
| 229 | 230 | — |
| 230 | 231 | — |
| 231 | 232 | — |
| 232 | 233 | — |
| 233 | 234 | — |
| 234 | 235 | — |
| 235 | 236 | — |
| 236 | 237 | — |
| 237 | 238 | — |
| 238 | 239 | — |
| 239 | 240 | — |
| 240 | 241 | — |
| 241 | 242 | — |
| 242 | 243 | — |
| 243 | 244 | — |
| 244 | 245 | — |
| 245 | 246 | — |
| 246 | 247 | — |
| 247 | 248 | — |
| 248 | 249 | — |
| 249 | 250 | — |
| 250 | 251 | — |

| | | |
|-----|-----|---|
| 251 | 252 | — |
| 252 | 253 | — |
| 253 | 254 | — |
| 254 | 255 | — |
| 255 | 256 | — |
| 256 | 257 | — |
| 257 | 258 | — |
| 258 | 259 | — |
| 259 | 260 | — |
| 260 | 261 | — |
| 261 | 262 | — |
| 262 | 263 | — |
| 263 | 264 | — |
| 264 | 265 | — |
| 265 | 266 | — |
| 266 | 267 | — |
| 267 | 268 | — |
| 268 | 269 | — |
| 269 | 270 | — |
| 270 | 271 | — |
| 271 | 272 | — |
| 272 | 273 | — |
| 273 | 274 | — |
| 274 | 275 | — |
| 275 | 276 | — |
| 276 | 277 | — |
| 277 | 278 | — |
| 278 | 279 | — |
| 279 | 280 | — |
| 280 | 281 | — |
| 281 | 282 | — |
| 282 | 283 | — |
| 283 | 284 | — |
| 284 | 285 | — |
| 285 | 286 | — |
| 286 | 287 | — |
| 287 | 288 | — |
| 288 | 289 | — |
| 289 | 290 | — |
| 290 | 291 | — |
| 291 | 292 | — |
| 292 | 293 | — |
| 293 | 294 | — |
| 294 | 295 | — |
| 295 | 296 | — |
| 296 | 297 | — |
| 297 | 298 | — |
| 298 | 299 | — |
| 299 | 300 | — |
| 300 | 301 | — |
| 301 | 302 | — |
| 302 | 303 | — |
| 303 | 304 | — |
| 304 | 305 | — |
| 305 | 306 | — |
| 306 | 307 | — |

| | | |
|-----|-----|---|
| 307 | 308 | — |
| 308 | 309 | — |
| 309 | 310 | — |
| 310 | 311 | — |
| 311 | 312 | — |
| 312 | 313 | — |
| 313 | 314 | — |
| 314 | 315 | — |
| 315 | 316 | — |
| 316 | 317 | — |
| 317 | 318 | — |
| 318 | 319 | — |
| 319 | 320 | — |
| 320 | 321 | — |
| 321 | 322 | — |
| 322 | 200 | — |
| | | |
| 323 | 324 | — |
| 324 | 325 | — |
| 325 | 326 | — |
| 326 | 327 | — |
| 327 | 328 | — |
| 328 | 329 | — |
| 329 | 330 | — |
| 330 | 331 | — |
| 331 | 332 | — |
| 332 | 333 | — |
| 333 | 334 | — |
| 334 | 335 | — |
| 335 | 336 | — |
| 336 | 337 | — |
| 337 | 338 | — |
| 338 | 339 | — |
| 339 | 323 | — |
| | | |
| 340 | 341 | — |
| 341 | 342 | — |
| 342 | 343 | — |
| 343 | 344 | — |
| 344 | 345 | — |
| 345 | 346 | — |
| 346 | 347 | — |
| 347 | 348 | — |
| 348 | 349 | — |
| 349 | 350 | — |
| 350 | 351 | — |
| 351 | 352 | — |
| 352 | 353 | — |
| 353 | 354 | — |
| 354 | 355 | — |
| 355 | 356 | — |
| 356 | 357 | — |
| 357 | 358 | — |
| 358 | 359 | — |
| 359 | 360 | — |
| 360 | 361 | — |

| | | |
|-----|-----|---|
| 361 | 362 | — |
| 362 | 363 | — |
| 363 | 364 | — |
| 364 | 365 | — |
| 365 | 366 | — |
| 366 | 367 | — |
| 367 | 368 | — |
| 368 | 369 | — |
| 369 | 370 | — |
| 370 | 371 | — |
| 371 | 372 | — |
| 372 | 373 | — |
| 373 | 374 | — |
| 374 | 375 | — |
| 375 | 376 | — |
| 376 | 377 | — |
| 377 | 378 | — |
| 378 | 379 | — |
| 379 | 380 | — |
| 380 | 381 | — |
| 381 | 382 | — |
| 382 | 383 | — |
| 383 | 384 | — |
| 384 | 385 | — |
| 385 | 386 | — |
| 386 | 387 | — |
| 387 | 388 | — |
| 388 | 389 | — |
| 389 | 390 | — |
| 390 | 391 | — |
| 391 | 392 | — |
| 392 | 393 | — |
| 393 | 394 | — |
| 394 | 395 | — |
| 395 | 396 | — |
| 396 | 397 | — |
| 397 | 398 | — |
| 398 | 399 | — |
| 399 | 400 | — |
| 400 | 401 | — |
| 401 | 402 | — |
| 402 | 403 | — |
| 403 | 404 | — |
| 404 | 405 | — |
| 405 | 406 | — |
| 406 | 407 | — |
| 407 | 408 | — |
| 408 | 409 | — |
| 409 | 410 | — |
| 410 | 411 | — |
| 411 | 412 | — |
| 412 | 413 | — |
| 413 | 414 | — |
| 414 | 415 | — |
| 415 | 416 | — |
| 416 | 417 | — |

| | | |
|-----|-----|---|
| 417 | 418 | — |
| 418 | 419 | — |
| 419 | 420 | — |
| 420 | 421 | — |
| 421 | 422 | — |
| 422 | 423 | — |
| 423 | 424 | — |
| 424 | 425 | — |
| 425 | 426 | — |
| 426 | 427 | — |
| 427 | 428 | — |
| 428 | 429 | — |
| 429 | 430 | — |
| 430 | 431 | — |
| 431 | 432 | — |
| 432 | 433 | — |
| 433 | 434 | — |
| 434 | 435 | — |
| 435 | 436 | — |
| 436 | 437 | — |
| 437 | 438 | — |
| 438 | 439 | — |
| 439 | 440 | — |
| 440 | 441 | — |
| 441 | 442 | — |
| 442 | 443 | — |
| 443 | 444 | — |
| 444 | 445 | — |
| 445 | 446 | — |
| 446 | 447 | — |
| 447 | 448 | — |
| 448 | 449 | — |
| 449 | 450 | — |
| 450 | 451 | — |
| 451 | 452 | — |
| 452 | 453 | — |
| 453 | 454 | — |
| 454 | 455 | — |
| 455 | 456 | — |
| 456 | 457 | — |
| 457 | 458 | — |
| 458 | 459 | — |
| 459 | 460 | — |
| 460 | 461 | — |
| 461 | 462 | — |
| 462 | 463 | — |
| 463 | 464 | — |
| 464 | 465 | — |
| 465 | 466 | — |
| 466 | 467 | — |
| 467 | 468 | — |
| 468 | 469 | — |
| 469 | 470 | — |
| 470 | 471 | — |
| 471 | 472 | — |
| 472 | 473 | — |

| | | |
|-----|-----|---|
| 473 | 474 | — |
| 474 | 475 | — |
| 475 | 476 | — |
| 476 | 477 | — |
| 477 | 478 | — |
| 478 | 479 | — |
| 479 | 480 | — |
| 480 | 481 | — |
| 481 | 482 | — |
| 482 | 483 | — |
| 483 | 484 | — |
| 484 | 485 | — |
| 485 | 486 | — |
| 486 | 487 | — |
| 487 | 488 | — |
| 488 | 489 | — |
| 489 | 490 | — |
| 490 | 491 | — |
| 491 | 492 | — |
| 492 | 493 | — |
| 493 | 494 | — |
| 494 | 495 | — |
| 495 | 496 | — |
| 496 | 497 | — |
| 497 | 498 | — |
| 498 | 499 | — |
| 499 | 500 | — |
| 500 | 501 | — |
| 501 | 502 | — |
| 502 | 503 | — |
| 503 | 504 | — |
| 504 | 505 | — |
| 505 | 506 | — |
| 506 | 507 | — |
| 507 | 508 | — |
| 508 | 509 | — |
| 509 | 510 | — |
| 510 | 511 | — |
| 511 | 340 | — |
| 512 | 513 | — |
| 513 | 514 | — |
| 514 | 515 | — |
| 515 | 516 | — |
| 516 | 517 | — |
| 517 | 518 | — |
| 518 | 519 | — |
| 519 | 520 | — |
| 520 | 521 | — |
| 521 | 522 | — |
| 522 | 512 | — |
| 523 | 524 | — |
| 524 | 525 | — |
| 525 | 526 | — |
| 526 | 527 | — |

| | | |
|-----|-----|---|
| 527 | 528 | — |
| 528 | 529 | — |
| 529 | 530 | — |
| 530 | 531 | — |
| 531 | 532 | — |
| 532 | 533 | — |
| 533 | 534 | — |
| 534 | 535 | — |
| 535 | 536 | — |
| 536 | 537 | — |
| 537 | 538 | — |
| 538 | 539 | — |
| 539 | 540 | — |
| 540 | 541 | — |
| 541 | 542 | — |
| 542 | 543 | — |
| 543 | 544 | — |
| 544 | 545 | — |
| 545 | 546 | — |
| 546 | 547 | — |
| 547 | 548 | — |
| 548 | 549 | — |
| 549 | 550 | — |
| 550 | 551 | — |
| 551 | 552 | — |
| 552 | 553 | — |
| 553 | 554 | — |
| 554 | 555 | — |
| 555 | 556 | — |
| 556 | 557 | — |
| 557 | 558 | — |
| 558 | 559 | — |
| 559 | 560 | — |
| 560 | 561 | — |
| 561 | 562 | — |
| 562 | 563 | — |
| 563 | 564 | — |
| 564 | 565 | — |
| 565 | 566 | — |
| 566 | 567 | — |
| 567 | 568 | — |
| 568 | 569 | — |
| 569 | 570 | — |
| 570 | 571 | — |
| 571 | 572 | — |
| 572 | 573 | — |
| 573 | 574 | — |
| 574 | 575 | — |
| 575 | 576 | — |
| 576 | 577 | — |
| 577 | 578 | — |
| 578 | 579 | — |
| 579 | 580 | — |
| 580 | 581 | — |
| 581 | 582 | — |
| 582 | 583 | — |

| | | |
|-----|-----|---|
| 583 | 584 | — |
| 584 | 585 | — |
| 585 | 586 | — |
| 586 | 587 | — |
| 587 | 588 | — |
| 588 | 589 | — |
| 589 | 590 | — |
| 590 | 591 | — |
| 591 | 592 | — |
| 592 | 593 | — |
| 593 | 594 | — |
| 594 | 595 | — |
| 595 | 596 | — |
| 596 | 597 | — |
| 597 | 598 | — |
| 598 | 599 | — |
| 599 | 600 | — |
| 600 | 601 | — |
| 601 | 602 | — |
| 602 | 603 | — |
| 603 | 604 | — |
| 604 | 605 | — |
| 605 | 606 | — |
| 606 | 607 | — |
| 607 | 608 | — |
| 608 | 609 | — |
| 609 | 610 | — |
| 610 | 611 | — |
| 611 | 612 | — |
| 612 | 613 | — |
| 613 | 614 | — |
| 614 | 615 | — |
| 615 | 616 | — |
| 616 | 617 | — |
| 617 | 618 | — |
| 618 | 619 | — |
| 619 | 620 | — |
| 620 | 621 | — |
| 621 | 622 | — |
| 622 | 623 | — |
| 623 | 624 | — |
| 624 | 625 | — |
| 625 | 523 | — |
| 626 | 627 | — |
| 627 | 628 | — |
| 628 | 629 | — |
| 629 | 630 | — |
| 630 | 631 | — |
| 631 | 632 | — |
| 632 | 633 | — |
| 633 | 634 | — |
| 634 | 635 | — |
| 635 | 636 | — |
| 636 | 637 | — |
| 637 | 638 | — |
| 638 | 639 | — |

| | | |
|-----|-----|---|
| 639 | 640 | — |
| 640 | 641 | |
| 641 | 642 | — |
| 642 | 643 | |
| 643 | 644 | |
| 644 | 645 | — |
| 645 | 646 | — |
| 646 | 626 | — |

Лист №






КАРТА (ПЛАН)

Зона индивидуальной жилой застройки Ж-4 городской округ город Выкса Нижегородской области
(наименование объекта землеустройства)

План границ объекта землеустройства

Масштаб 1: 15000

Используемые условные знаки и обозначения:

-  – граница объекта землеустройства.
-  – установленная граница муниципального образования.
-  – установленная граница населенного пункта.
-  – граница земельного участка.
-  – характерная точка объекта землеустройства.

КАРТА (ПЛАН)**Зона индивидуальной жилой застройки Ж-4 с. Новодмитриевка городского округа город Выкса****Нижегородской области**
(наименование объекта землеустройства)**Сведения о местоположении границ объекта землеустройства****1. Система координат ГСК 52****2. Сведения о характерных точках границ объекта землеустройства**

| Обозначение характерных точек границы | Координаты, м | | Метод определения координат и средняя квадратическая погрешность положения характерной точки (M _t), м | Описание закрепления точки |
|---|---------------|------------|---|-------------------------------|
| | X | Y | | |
| 1 | 2 | 3 | 4 | 5 |
| 1 | 402040,10 | 1303176,36 | Картометрический метод; 0,10 | — |
| 2 | 402075,62 | 1303194,59 | Картометрический метод; 0,10 | — |
| 3 | 402097,38 | 1303205,56 | Картометрический метод; 0,10 | — |
| 4 | 402140,50 | 1303227,07 | Картометрический метод; 0,10 | — |
| 5 | 402219,58 | 1303266,05 | Картометрический метод; 0,10 | — |
| 6 | 402260,80 | 1303286,52 | Картометрический метод; 0,10 | — |
| 7 | 402296,20 | 1303304,19 | Картометрический метод; 0,10 | — |
| 8 | 402321,03 | 1303316,19 | Картометрический метод; 0,10 | — |
| 9 | 402345,48 | 1303328,28 | Картометрический метод; 0,10 | — |
| 10 | 402366,10 | 1303338,20 | Картометрический метод; 0,10 | — |
| 11 | 402380,08 | 1303345,14 | Картометрический метод; 0,10 | — |
| 12 | 402395,25 | 1303352,31 | Картометрический метод; 0,10 | — |
| 13 | 402407,02 | 1303357,12 | Картометрический метод; 0,10 | — |
| 14 | 402396,57 | 1303385,18 | Картометрический метод; 0,10 | — |
| 15 | 402395,75 | 1303387,42 | Картометрический метод; 0,10 | — |
| 16 | 402390,50 | 1303395,77 | Картометрический метод; 0,10 | — |
| 17 | 402387,56 | 1303399,83 | Картометрический метод; 0,10 | — |
| 18 | 402384,16 | 1303403,94 | Картометрический метод; 0,10 | — |
| 19 | 402382,49 | 1303411,02 | Картометрический метод; 0,10 | — |
| 20 | 402382,40 | 1303419,55 | Картометрический метод; 0,10 | — |

| | | | | |
|----|-----------|------------|---------------------------------|---|
| 21 | 402381,83 | 1303424,30 | Картометрический метод; 0,10 | — |
| 22 | 402380,62 | 1303432,31 | Картометрический метод; 0,10 | — |
| 23 | 402374,54 | 1303450,58 | Картометрический метод; 0,10 | — |
| 24 | 402372,31 | 1303457,62 | Картометрический метод; 0,10 | — |
| 25 | 402334,37 | 1303444,19 | Картометрический метод; 0,10 | — |
| 26 | 402328,09 | 1303460,40 | Картометрический метод; 0,10 | — |
| 27 | 402285,97 | 1303463,64 | Картометрический метод; 0,10 | — |
| 28 | 402279,06 | 1303471,42 | Картометрический метод; 0,10 | — |
| 29 | 402197,34 | 1303462,34 | Картометрический метод; 0,10 | — |
| 30 | 402192,14 | 1303473,07 | Картометрический метод; 0,10 | — |
| 31 | 402147,68 | 1303564,77 | Картометрический метод; 0,10 | — |
| 32 | 402094,25 | 1303556,99 | Картометрический метод; 0,10 | — |
| 33 | 402081,67 | 1303576,44 | Картометрический метод; 0,10 | — |
| 34 | 401985,35 | 1303758,38 | Картометрический метод; 0,10 | — |
| 35 | 401956,84 | 1303771,31 | Картометрический метод; 0,10 | — |
| 36 | 401914,36 | 1303775,95 | Картометрический метод; 0,10 | — |
| 37 | 401884,66 | 1303758,71 | Картометрический метод; 0,10 | — |
| 38 | 401873,96 | 1303758,84 | Картометрический метод; 0,10 | — |
| 39 | 401873,83 | 1303752,46 | Картометрический метод; 0,10 | — |
| 40 | 401812,49 | 1303716,82 | Картометрический метод; 0,10 | — |
| 41 | 401795,60 | 1303707,00 | Картометрический метод; 0,10 | — |
| 42 | 401771,19 | 1303691,68 | Картометрический метод; 0,10 | — |
| 43 | 401593,58 | 1303580,18 | Картометрический метод; 0,10 | — |
| 44 | 401549,20 | 1303447,75 | Картометрический метод; 0,10 | — |
| 45 | 401521,18 | 1303436,58 | Картометрический метод; 0,10 | — |
| 46 | 401553,66 | 1303365,00 | Картометрический метод; 0,10 | — |
| 47 | 401532,64 | 1303353,83 | Картометрический метод; 0,10 | — |
| 48 | 401503,01 | 1303338,23 | Картометрический метод; 0,10 | — |
| 49 | 401493,49 | 1303301,19 | Картометрический метод; 0,10 | — |

| | | | | |
|--|-----------|------------|---------------------------------|---|
| 50 | 401488,34 | 1303274,62 | Картометрический метод; 0,10 | — |
| 51 | 401495,20 | 1303246,33 | Картометрический метод; 0,10 | — |
| 52 | 401503,77 | 1303235,61 | Картометрический метод; 0,10 | — |
| 53 | 401493,92 | 1303203,89 | Картометрический метод; 0,10 | — |
| 54 | 401475,17 | 1303151,28 | Картометрический метод; 0,10 | — |
| 55 | 401498,63 | 1303083,02 | Картометрический метод; 0,10 | — |
| 56 | 401506,77 | 1303035,85 | Картометрический метод; 0,10 | — |
| 57 | 401559,07 | 1303011,42 | Картометрический метод; 0,10 | — |
| 58 | 401601,94 | 1302977,99 | Картометрический метод; 0,10 | — |
| 59 | 401665,81 | 1302990,85 | Картометрический метод; 0,10 | — |
| 60 | 401666,93 | 1302989,06 | Картометрический метод; 0,10 | — |
| 61 | 401668,97 | 1302989,46 | Картометрический метод; 0,10 | — |
| 62 | 401684,12 | 1302997,88 | Картометрический метод; 0,10 | — |
| 63 | 401694,59 | 1303004,22 | Картометрический метод; 0,10 | — |
| 64 | 401745,65 | 1303028,15 | Картометрический метод; 0,10 | — |
| 65 | 401792,43 | 1303052,07 | Картометрический метод; 0,10 | — |
| 66 | 401802,76 | 1303058,00 | Картометрический метод; 0,10 | — |
| 67 | 401820,27 | 1303068,70 | Картометрический метод; 0,10 | — |
| 68 | 401829,18 | 1303073,23 | Картометрический метод; 0,10 | — |
| 69 | 401856,78 | 1303086,82 | Картометрический метод; 0,10 | — |
| 70 | 401884,39 | 1303100,07 | Картометрический метод; 0,10 | — |
| 71 | 401911,59 | 1303113,41 | Картометрический метод; 0,10 | — |
| 72 | 401939,31 | 1303126,75 | Картометрический метод; 0,10 | — |
| 73 | 401966,41 | 1303139,99 | Картометрический метод; 0,10 | — |
| 74 | 401992,90 | 1303152,71 | Картометрический метод; 0,10 | — |
| 75 | 402017,48 | 1303164,54 | Картометрический метод; 0,10 | — |
| 1 | 402040,10 | 1303176,36 | Картометрический метод; 0,10 | — |
| 3. Сведения о характерных точках части (частей) границы объекта землеустройства | | | | |
| Часть № | | | | |
| — | — | — | — | — |

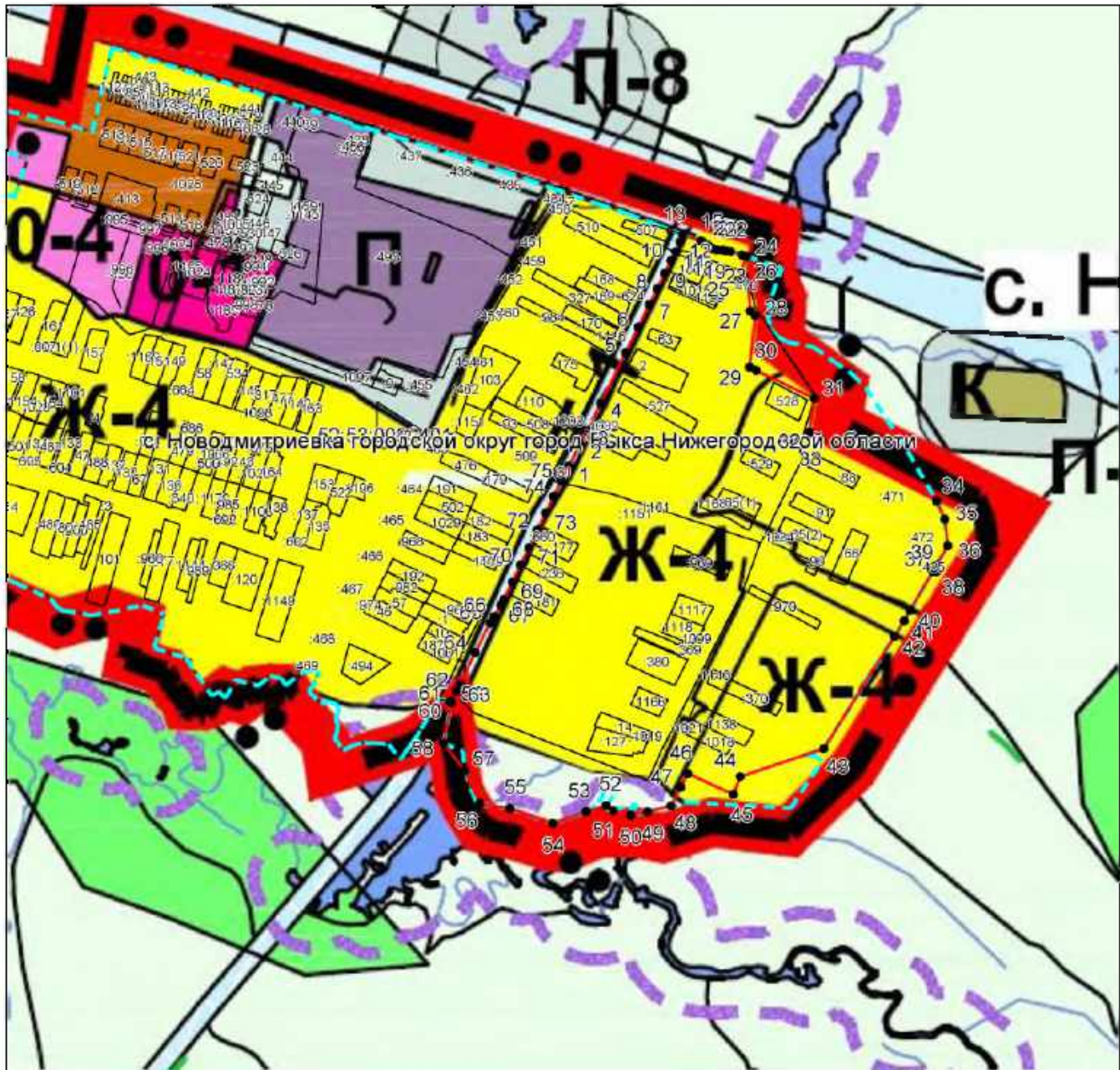
4. Сведения о частях границ объекта землеустройства, совпадающих с местоположением внешних границ природных объектов и (или) объектов искусственного происхождения

| Обозначение части границ | | Описание прохождения части границ |
|--------------------------|----------|-----------------------------------|
| от точки | до точки | |
| 1 | 2 | 3 |
| 1 | 2 | — |
| 2 | 3 | — |
| 3 | 4 | — |
| 4 | 5 | — |
| 5 | 6 | — |
| 6 | 7 | — |
| 7 | 8 | — |
| 8 | 9 | — |
| 9 | 10 | — |
| 10 | 11 | — |
| 11 | 12 | — |
| 12 | 13 | — |
| 13 | 14 | — |
| 14 | 15 | — |
| 15 | 16 | — |
| 16 | 17 | — |
| 17 | 18 | — |
| 18 | 19 | — |
| 19 | 20 | — |
| 20 | 21 | — |
| 21 | 22 | — |
| 22 | 23 | — |
| 23 | 24 | — |
| 24 | 25 | — |
| 25 | 26 | — |
| 26 | 27 | — |
| 27 | 28 | — |
| 28 | 29 | — |
| 29 | 30 | — |
| 30 | 31 | — |
| 31 | 32 | — |
| 32 | 33 | — |
| 33 | 34 | — |
| 34 | 35 | — |
| 35 | 36 | — |
| 36 | 37 | — |
| 37 | 38 | — |
| 38 | 39 | — |
| 39 | 40 | — |
| 40 | 41 | — |
| 41 | 42 | — |
| 42 | 43 | — |
| 43 | 44 | — |
| 44 | 45 | — |
| 45 | 46 | — |
| 46 | 47 | — |
| 47 | 48 | — |
| 48 | 49 | — |
| 49 | 50 | — |
| 50 | 51 | — |
| 51 | 52 | — |

| | | |
|----|----|---|
| 52 | 53 | — |
| 53 | 54 | — |
| 54 | 55 | — |
| 55 | 56 | — |
| 56 | 57 | — |
| 57 | 58 | — |
| 58 | 59 | — |
| 59 | 60 | — |
| 60 | 61 | — |
| 61 | 62 | — |
| 62 | 63 | — |
| 63 | 64 | — |
| 64 | 65 | — |
| 65 | 66 | — |
| 66 | 67 | — |
| 67 | 68 | — |
| 68 | 69 | — |
| 69 | 70 | — |
| 70 | 71 | — |
| 71 | 72 | — |
| 72 | 73 | — |
| 73 | 74 | — |
| 74 | 75 | — |
| 75 | 1 | — |






КАРТА (ПЛАН)

**Зона индивидуальной жилой застройки Ж-4 с. Новодмитриевка городского округа город Выкса
Нижегородской области**
(наименование объекта в землеустройстве)

План границ объекта землеустройства

Масштаб 1: 10000

Используемые условные знаки и обозначения:

-  — границы объекта землеустройства.
-  — установленная граница муниципального образования.
-  — установленная граница населенного пункта.
-  — граница земельного участка.
-  — характерная точка объекта землеустройства.

КАРТА (ПЛАН)

**Зона индивидуальной жилой застройки Ж-4А р. п. Ближне-Песочное городского округа город
Выкса Нижегородской области**
(наименование объекта землеустройства)

Сведения о местоположении границ объекта землеустройства**1. Система координат ГСК 52****2. Сведения о характерных точках границ объекта землеустройства**

| Обозначение характерных точек границы | Координаты, м | | Метод определения координат и средняя квадратическая погрешность положения характерной точки (M _i), м | Описание закрепления точки |
|---|---------------|------------|---|-------------------------------|
| | X | Y | | |
| 1 | 2 | 3 | 4 | 5 |
| 1 | 420943,46 | 1284985,53 | Картометрический метод; 0,10 | — |
| 2 | 420923,90 | 1285020,97 | Картометрический метод; 0,10 | — |
| 3 | 420922,18 | 1285026,52 | Картометрический метод; 0,10 | — |
| 4 | 420895,33 | 1285116,76 | Картометрический метод; 0,10 | — |
| 5 | 420801,92 | 1285081,80 | Картометрический метод; 0,10 | — |
| 6 | 420822,93 | 1284960,24 | Картометрический метод; 0,10 | — |
| 1 | 420943,46 | 1284985,53 | Картометрический метод; 0,10 | — |

3. Сведения о характерных точках части (частей) границы объекта землеустройства

Часть №

— — — — —

4. Сведения о частях границ объекта землеустройства, совпадающих с местоположением внешних границ природных объектов и (или) объектов искусственного происхождения

| Обозначение части границ | | Описание прохождения части границ |
|--------------------------|----------|-----------------------------------|
| от точки | до точки | |
| 1 | 2 | 3 |
| 1 | 2 | — |
| 2 | 3 | — |
| 3 | 4 | — |
| 4 | 5 | — |
| 5 | 6 | — |
| 6 | 1 | — |






КАРТА (ПЛАН)

**Зона индивидуальной жилой застройки Ж-4А р. п. Ближне-Песочное городского округа город
Выкса Нижегородской области**
(наименование объекта землеустройства)

План границ объекта землеустройства

Масштаб 1: 10000

Используемые условные знаки и обозначения:

-  – граница объекта землеустройства.
-  – установленная граница муниципального образования.
-  – установленная граница населенного пункта,
-  – граница земельного участка.
-  – характерная точка объекта землеустройства.

КАРТА (ПЛАН)

**Зона индивидуальной жилой застройки/проектная Ж-4А Нижегородская область, городской округ
город Выкса**
(наименование объекта землеустройства)

Сведения о местоположении границ объекта землеустройства**1. Система координат ГСК 52****2. Сведения о характерных точках границ объекта землеустройства**

| Обозначение характерных точек границы | Координаты, м | | Метод определения координат и средняя квадратическая погрешность положения характерной точки (M _t), м | Описание закрепления точки |
|---|---------------|------------|---|-------------------------------|
| | X | Y | | |
| 1 | 2 | 3 | 4 | 5 |
| 1 | 419630,31 | 1285974,82 | Картометрический метод; 0,10 | — |
| 2 | 419652,91 | 1285989,94 | Картометрический метод; 0,10 | — |
| 3 | 419674,49 | 1286004,42 | Картометрический метод; 0,10 | — |
| 4 | 419695,99 | 1286020,84 | Картометрический метод; 0,10 | — |
| 5 | 419717,05 | 1286037,17 | Картометрический метод; 0,10 | — |
| 6 | 419688,14 | 1286068,47 | Картометрический метод; 0,10 | — |
| 7 | 419667,17 | 1286052,09 | Картометрический метод; 0,10 | — |
| 8 | 419660,42 | 1286046,82 | Картометрический метод; 0,10 | — |
| 9 | 419646,94 | 1286037,29 | Картометрический метод; 0,10 | — |
| 10 | 419626,54 | 1286022,86 | Картометрический метод; 0,10 | — |
| 11 | 419606,30 | 1286008,58 | Картометрический метод; 0,10 | — |
| 12 | 419582,43 | 1285993,75 | Картометрический метод; 0,10 | — |
| 13 | 419559,91 | 1285979,79 | Картометрический метод; 0,10 | — |
| 14 | 419547,59 | 1285972,15 | Картометрический метод; 0,10 | — |
| 15 | 419538,92 | 1285967,36 | Картометрический метод; 0,10 | — |
| 16 | 419516,52 | 1285955,04 | Картометрический метод; 0,10 | — |
| 17 | 419538,42 | 1285920,29 | Картометрический метод; 0,10 | — |
| 18 | 419560,56 | 1285932,36 | Картометрический метод; 0,10 | — |
| 19 | 419582,93 | 1285945,80 | Картометрический метод; 0,10 | — |
| 20 | 419605,77 | 1285959,68 | Картометрический метод; 0,10 | — |

| | | | | |
|----|-----------|------------|---------------------------------|---|
| 1 | 419630,31 | 1285974,82 | Картометрический метод; 0,10 | — |
| 21 | 419424,49 | 1285866,47 | Картометрический метод; 0,10 | — |
| 22 | 419448,06 | 1285876,05 | Картометрический метод; 0,10 | — |
| 23 | 419470,43 | 1285887,24 | Картометрический метод; 0,10 | — |
| 24 | 419493,70 | 1285898,21 | Картометрический метод; 0,10 | — |
| 25 | 419518,04 | 1285910,91 | Картометрический метод; 0,10 | — |
| 26 | 419497,51 | 1285944,35 | Картометрический метод; 0,10 | — |
| 27 | 419385,74 | 1285894,75 | Картометрический метод; 0,10 | — |
| 28 | 419273,04 | 1285853,95 | Картометрический метод; 0,10 | — |
| 29 | 419274,49 | 1285847,06 | Картометрический метод; 0,10 | — |
| 30 | 419286,34 | 1285810,91 | Картометрический метод; 0,10 | — |
| 31 | 419309,17 | 1285819,08 | Картометрический метод; 0,10 | — |
| 32 | 419332,29 | 1285828,02 | Картометрический метод; 0,10 | — |
| 33 | 419354,50 | 1285836,31 | Картометрический метод; 0,10 | — |
| 34 | 419378,69 | 1285845,98 | Картометрический метод; 0,10 | — |
| 35 | 419401,06 | 1285855,80 | Картометрический метод; 0,10 | — |
| 21 | 419424,49 | 1285866,47 | Картометрический метод; 0,10 | — |
| 36 | 419134,44 | 1285775,81 | Картометрический метод; 0,10 | — |
| 37 | 419160,74 | 1285783,54 | Картометрический метод; 0,10 | — |
| 38 | 419188,00 | 1285790,32 | Картометрический метод; 0,10 | — |
| 39 | 419216,48 | 1285797,77 | Картометрический метод; 0,10 | — |
| 40 | 419245,09 | 1285805,50 | Картометрический метод; 0,10 | — |
| 41 | 419236,98 | 1285841,02 | Картометрический метод; 0,10 | — |
| 42 | 419244,84 | 1285847,06 | Картометрический метод; 0,10 | — |
| 43 | 419169,79 | 1285825,68 | Картометрический метод; 0,10 | — |
| 44 | 419087,45 | 1285805,58 | Картометрический метод; 0,10 | — |
| 45 | 418996,02 | 1285790,03 | Картометрический метод; 0,10 | — |
| 46 | 418994,49 | 1285786,17 | Картометрический метод; 0,10 | — |

| | | | | |
|----|-----------|------------|---------------------------------|---|
| 47 | 419002,63 | 1285745,52 | Картометрический метод; 0,10 | — |
| 48 | 419027,24 | 1285750,25 | Картометрический метод; 0,10 | — |
| 49 | 419051,65 | 1285755,94 | Картометрический метод; 0,10 | — |
| 50 | 419077,42 | 1285762,45 | Картометрический метод; 0,10 | — |
| 51 | 419105,08 | 1285768,96 | Картометрический метод; 0,10 | — |
| 36 | 419134,44 | 1285775,81 | Картометрический метод; 0,10 | — |

3. Сведения о характерных точках части (частей) границы объекта землеустройства

Часть №

— — — — —

4. Сведения о частях границ объекта землеустройства, совпадающих с местоположением внешних границ природных объектов и (или) объектов искусственного происхождения

| Обозначение части границ | | Описание прохождения части границ |
|--------------------------|----------|-----------------------------------|
| от точки | до точки | |
| 1 | 2 | 3 |
| 1 | 2 | — |
| 2 | 3 | — |
| 3 | 4 | — |
| 4 | 5 | — |
| 5 | 6 | — |
| 6 | 7 | — |
| 7 | 8 | — |
| 8 | 9 | — |
| 9 | 10 | — |
| 10 | 11 | — |
| 11 | 12 | — |
| 12 | 13 | — |
| 13 | 14 | — |
| 14 | 15 | — |
| 15 | 16 | — |
| 16 | 17 | — |
| 17 | 18 | — |
| 18 | 19 | — |
| 19 | 20 | — |
| 20 | 1 | — |
| 21 | 22 | — |
| 22 | 23 | — |
| 23 | 24 | — |
| 24 | 25 | — |
| 25 | 26 | — |
| 26 | 27 | — |
| 27 | 28 | — |
| 28 | 29 | — |
| 29 | 30 | — |
| 30 | 31 | — |
| 31 | 32 | — |
| 32 | 33 | — |
| 33 | 34 | — |
| 34 | 35 | — |

| | | |
|----|----|---|
| 35 | 21 | — |
| 36 | 37 | — |
| 37 | 38 | — |
| 38 | 39 | — |
| 39 | 40 | — |
| 40 | 41 | — |
| 41 | 42 | — |
| 42 | 43 | — |
| 43 | 44 | — |
| 44 | 45 | — |
| 45 | 46 | — |
| 46 | 47 | — |
| 47 | 48 | — |
| 48 | 49 | — |
| 49 | 50 | — |
| 50 | 51 | — |
| 51 | 36 | — |

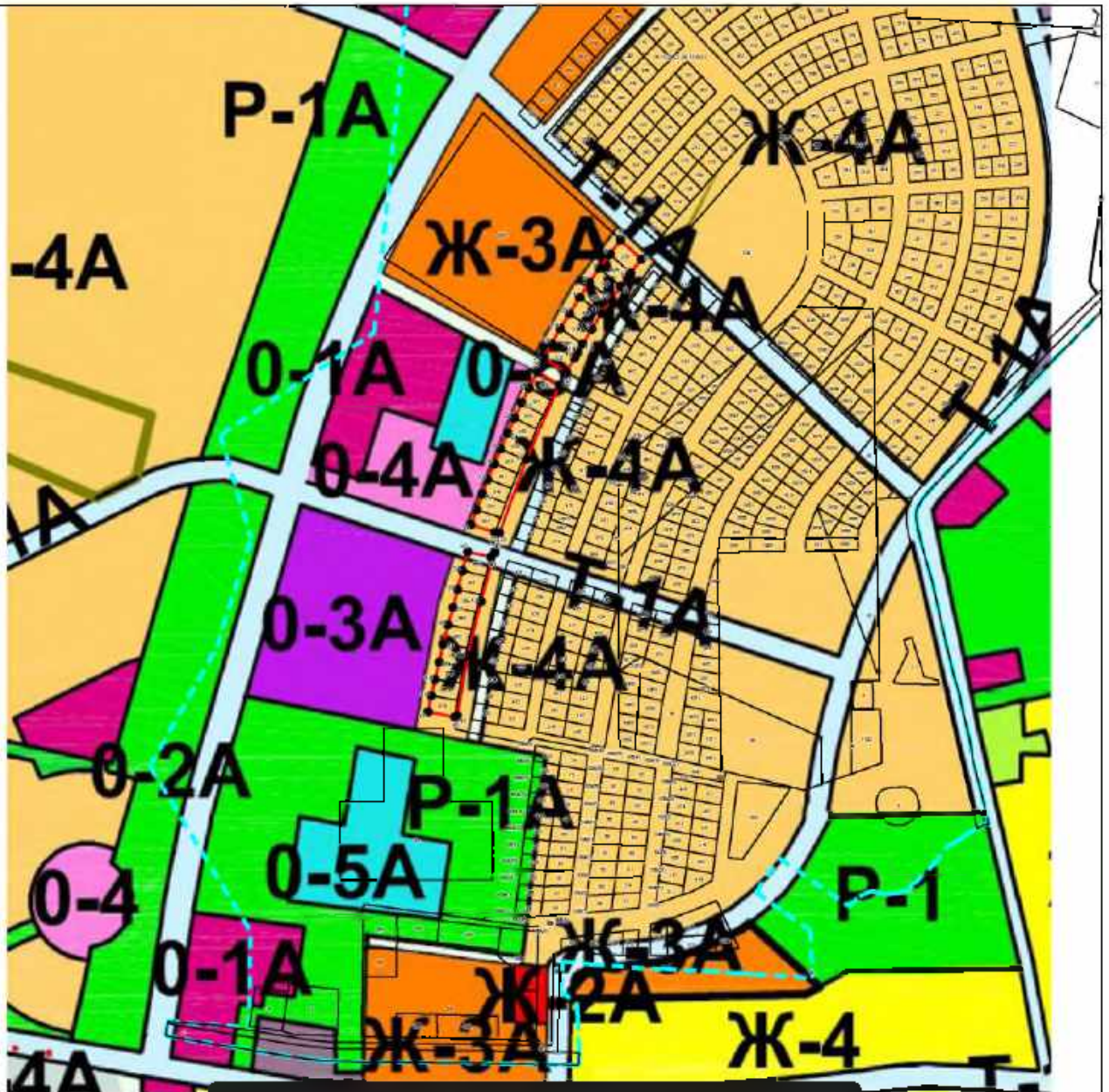
КАРТА (ПЛАН)

Зона индивидуальной жилой застройки/проектная Ж-4А Нижегородская область, городской округ

город Выкса

(наименование объекта землеустройства)

План границ объекта землеустройства



Масштаб 1: 10000

Используемые условные знаки и обозначения:

- — граница объекта землеустройства.
- - - — установленная граница муниципального образования,
- - - — установленная граница населенного пункта.
- — граница земельного участка.
- — характерная точка объекта землеустройства

КАРТА (ПЛАН)**Зона индивидуальной жилой застройки Ж-4 городской округ город Выкса Нижегородской области**
(наименование объекта землеустройства)**Сведения о местоположении границ объекта землеустройства****1. Система координат ГСК 52****2. Сведения о характерных точках границ объекта землеустройства**

| Обозначение характерных точек границы | Координаты, м | | Метод определения координат и средняя квадратическая погрешность положения характерной точки (M_t), м | Описание закрепления точки |
|---|---------------|------------|---|-------------------------------|
| | X | Y | | |
| 1 | 2 | 3 | 4 | 5 |
| 1 | 418497,03 | 1289806,65 | Картометрический метод; 0,10 | — |
| 2 | 418507,25 | 1289814,34 | Картометрический метод; 0,10 | — |
| 3 | 418527,94 | 1289826,82 | Картометрический метод; 0,10 | — |
| 4 | 418536,38 | 1289831,64 | Картометрический метод; 0,10 | — |
| 5 | 418545,83 | 1289836,39 | Картометрический метод; 0,10 | — |
| 6 | 418562,85 | 1289842,91 | Картометрический метод; 0,10 | — |
| 7 | 418562,29 | 1289844,85 | Картометрический метод; 0,10 | — |
| 8 | 418566,16 | 1289846,20 | Картометрический метод; 0,10 | — |
| 9 | 418565,50 | 1289848,20 | Картометрический метод; 0,10 | — |
| 10 | 418564,14 | 1289857,58 | Картометрический метод; 0,10 | — |
| 11 | 418569,40 | 1289860,21 | Картометрический метод; 0,10 | — |
| 12 | 418552,59 | 1289982,06 | Картометрический метод; 0,10 | — |
| 13 | 418552,29 | 1289987,06 | Картометрический метод; 0,10 | — |
| 14 | 418551,77 | 1289991,48 | Картометрический метод; 0,10 | — |
| 15 | 418547,46 | 1290016,93 | Картометрический метод; 0,10 | — |
| 16 | 418539,67 | 1290046,77 | Картометрический метод; 0,10 | — |
| 17 | 418504,09 | 1290299,16 | Картометрический метод; 0,10 | — |
| 18 | 418476,64 | 1290300,37 | Картометрический метод; 0,10 | — |
| 19 | 418436,72 | 1290302,37 | Картометрический метод; 0,10 | — |
| 20 | 418414,96 | 1290302,59 | Картометрический метод; 0,10 | — |

| | | | | |
|----|-----------|------------|---------------------------------|---|
| 21 | 418403,70 | 1290301,97 | Картометрический метод; 0,10 | — |
| 22 | 418393,35 | 1290300,93 | Картометрический метод; 0,10 | — |
| 23 | 418379,61 | 1290299,13 | Картометрический метод; 0,10 | — |
| 24 | 418368,57 | 1290296,69 | Картометрический метод; 0,10 | — |
| 25 | 418347,80 | 1290290,79 | Картометрический метод; 0,10 | — |
| 26 | 418347,58 | 1290285,07 | Картометрический метод; 0,10 | — |
| 27 | 418348,68 | 1290281,70 | Картометрический метод; 0,10 | — |
| 28 | 418351,35 | 1290273,54 | Картометрический метод; 0,10 | — |
| 29 | 418352,09 | 1290270,20 | Картометрический метод; 0,10 | — |
| 30 | 418354,12 | 1290260,63 | Картометрический метод; 0,10 | — |
| 31 | 418359,17 | 1290236,92 | Картометрический метод; 0,10 | — |
| 32 | 418361,90 | 1290224,08 | Картометрический метод; 0,10 | — |
| 33 | 418363,01 | 1290218,88 | Картометрический метод; 0,10 | — |
| 34 | 418365,14 | 1290211,73 | Картометрический метод; 0,10 | — |
| 35 | 418365,60 | 1290206,22 | Картометрический метод; 0,10 | — |
| 36 | 418370,34 | 1290181,76 | Картометрический метод; 0,10 | — |
| 37 | 418371,32 | 1290177,34 | Картометрический метод; 0,10 | — |
| 38 | 418375,06 | 1290158,59 | Картометрический метод; 0,10 | — |
| 39 | 418382,51 | 1290146,61 | Картометрический метод; 0,10 | — |
| 40 | 418387,00 | 1290120,88 | Картометрический метод; 0,10 | — |
| 41 | 418385,63 | 1290120,58 | Картометрический метод; 0,10 | — |
| 42 | 418386,14 | 1290116,81 | Картометрический метод; 0,10 | — |
| 43 | 418408,72 | 1290013,03 | Картометрический метод; 0,10 | — |
| 44 | 418398,32 | 1290008,49 | Картометрический метод; 0,10 | — |
| 45 | 418391,47 | 1290005,10 | Картометрический метод; 0,10 | — |
| 46 | 418378,81 | 1290000,67 | Картометрический метод; 0,10 | — |
| 47 | 418379,08 | 1290000,24 | Картометрический метод; 0,10 | — |
| 48 | 418373,30 | 1289997,39 | Картометрический метод; 0,10 | — |
| 49 | 418369,16 | 1289996,16 | Картометрический метод; 0,10 | — |

| | | | | |
|----|-----------|------------|---------------------------------|---|
| 50 | 418376,12 | 1289988,41 | Картометрический метод; 0,10 | — |
| 51 | 418380,02 | 1289983,19 | Картометрический метод; 0,10 | — |
| 52 | 418431,12 | 1289901,93 | Картометрический метод; 0,10 | — |
| 53 | 418464,29 | 1289859,81 | Картометрический метод; 0,10 | — |
| 54 | 418494,55 | 1289811,49 | Картометрический метод; 0,10 | — |
| 1 | 418497,03 | 1289806,65 | Картометрический метод; 0,10 | — |
| | | | | |
| 55 | 418911,95 | 1289991,61 | Картометрический метод; 0,10 | — |
| 56 | 418911,73 | 1289999,53 | Картометрический метод; 0,10 | — |
| 57 | 418911,53 | 1290005,56 | Картометрический метод; 0,10 | — |
| 58 | 418913,74 | 1290031,44 | Картометрический метод; 0,10 | — |
| 59 | 418911,02 | 1290031,36 | Картометрический метод; 0,10 | — |
| 60 | 418910,99 | 1290031,65 | Картометрический метод; 0,10 | — |
| 61 | 418910,91 | 1290034,88 | Картометрический метод; 0,10 | — |
| 62 | 418910,88 | 1290049,19 | Картометрический метод; 0,10 | — |
| 63 | 418919,53 | 1290049,53 | Картометрический метод; 0,10 | — |
| 64 | 418934,36 | 1290050,19 | Картометрический метод; 0,10 | — |
| 65 | 418964,94 | 1290050,45 | Картометрический метод; 0,10 | — |
| 66 | 418964,44 | 1290045,39 | Картометрический метод; 0,10 | — |
| 67 | 418963,70 | 1290033,81 | Картометрический метод; 0,10 | — |
| 68 | 418964,16 | 1290026,33 | Картометрический метод; 0,10 | — |
| 69 | 419007,30 | 1290027,08 | Картометрический метод; 0,10 | — |
| 70 | 419024,00 | 1290027,85 | Картометрический метод; 0,10 | — |
| 71 | 419022,68 | 1290040,08 | Картометрический метод; 0,10 | — |
| 72 | 419021,73 | 1290040,41 | Картометрический метод; 0,10 | — |
| 73 | 419017,85 | 1290068,98 | Картометрический метод; 0,10 | — |
| 74 | 419019,20 | 1290069,16 | Картометрический метод; 0,10 | — |
| 75 | 419018,00 | 1290082,68 | Картометрический метод; 0,10 | — |
| 76 | 419007,03 | 1290081,01 | Картометрический метод; 0,10 | — |

| | | | | |
|-----|-----------|------------|---------------------------------|---|
| 77 | 419006,22 | 1290078,49 | Картометрический метод; 0,10 | — |
| 78 | 419001,41 | 1290103,36 | Картометрический метод; 0,10 | — |
| 79 | 418981,39 | 1290098,80 | Картометрический метод; 0,10 | — |
| 80 | 418969,51 | 1290097,23 | Картометрический метод; 0,10 | — |
| 81 | 418967,80 | 1290104,89 | Картометрический метод; 0,10 | — |
| 82 | 418966,83 | 1290109,91 | Картометрический метод; 0,10 | — |
| 83 | 418974,67 | 1290111,52 | Картометрический метод; 0,10 | — |
| 84 | 418974,72 | 1290111,26 | Картометрический метод; 0,10 | — |
| 85 | 419004,62 | 1290117,85 | Картометрический метод; 0,10 | — |
| 86 | 419000,60 | 1290138,21 | Картометрический метод; 0,10 | — |
| 87 | 419003,69 | 1290142,51 | Картометрический метод; 0,10 | — |
| 88 | 419021,71 | 1290144,83 | Картометрический метод; 0,10 | — |
| 89 | 419020,82 | 1290154,25 | Картометрический метод; 0,10 | — |
| 90 | 419021,76 | 1290156,96 | Картометрический метод; 0,10 | — |
| 91 | 419041,71 | 1290161,01 | Картометрический метод; 0,10 | — |
| 92 | 419064,94 | 1290165,21 | Картометрический метод; 0,10 | — |
| 93 | 419067,65 | 1290167,00 | Картометрический метод; 0,10 | — |
| 94 | 419071,13 | 1290167,53 | Картометрический метод; 0,10 | — |
| 95 | 419065,56 | 1290232,56 | Картометрический метод; 0,10 | — |
| 96 | 419058,05 | 1290275,95 | Картометрический метод; 0,10 | — |
| 97 | 419046,18 | 1290344,64 | Картометрический метод; 0,10 | — |
| 98 | 419033,37 | 1290342,93 | Картометрический метод; 0,10 | — |
| 99 | 419030,90 | 1290342,65 | Картометрический метод; 0,10 | — |
| 100 | 419025,76 | 1290341,91 | Картометрический метод; 0,10 | — |
| 101 | 419021,79 | 1290341,23 | Картометрический метод; 0,10 | — |
| 102 | 419017,50 | 1290340,40 | Картометрический метод; 0,10 | — |
| 103 | 419013,43 | 1290339,79 | Картометрический метод; 0,10 | — |
| 104 | 419009,59 | 1290339,11 | Картометрический метод; 0,10 | — |
| 105 | 419006,33 | 1290339,12 | Картометрический метод; 0,10 | — |

| | | | | |
|-----|-----------|------------|---------------------------------|---|
| 106 | 419005,17 | 1290338,90 | Картометрический метод; 0,10 | — |
| 107 | 418996,28 | 1290337,51 | Картометрический метод; 0,10 | — |
| 108 | 418993,58 | 1290336,80 | Картометрический метод; 0,10 | — |
| 109 | 418972,80 | 1290333,55 | Картометрический метод; 0,10 | — |
| 110 | 418944,65 | 1290329,57 | Картометрический метод; 0,10 | — |
| 111 | 418932,33 | 1290328,05 | Картометрический метод; 0,10 | — |
| 112 | 418914,89 | 1290331,03 | Картометрический метод; 0,10 | — |
| 113 | 418891,12 | 1290327,27 | Картометрический метод; 0,10 | — |
| 114 | 418805,00 | 1290331,56 | Картометрический метод; 0,10 | — |
| 115 | 418757,85 | 1290320,69 | Картометрический метод; 0,10 | — |
| 116 | 418714,62 | 1290310,99 | Картометрический метод; 0,10 | — |
| 117 | 418679,43 | 1290302,62 | Картометрический метод; 0,10 | — |
| 118 | 418663,98 | 1290299,66 | Картометрический метод; 0,10 | — |
| 119 | 418655,69 | 1290297,95 | Картометрический метод; 0,10 | — |
| 120 | 418643,91 | 1290297,09 | Картометрический метод; 0,10 | — |
| 121 | 418627,46 | 1290296,09 | Картометрический метод; 0,10 | — |
| 122 | 418607,59 | 1290296,11 | Картометрический метод; 0,10 | — |
| 123 | 418588,15 | 1290296,66 | Картометрический метод; 0,10 | — |
| 124 | 418531,36 | 1290298,06 | Картометрический метод; 0,10 | — |
| 125 | 418577,47 | 1290001,69 | Картометрический метод; 0,10 | — |
| 126 | 418577,96 | 1289997,66 | Картометрический метод; 0,10 | — |
| 127 | 418581,65 | 1289971,76 | Картометрический метод; 0,10 | — |
| 128 | 418582,07 | 1289967,60 | Картометрический метод; 0,10 | — |
| 129 | 418591,75 | 1289895,52 | Картометрический метод; 0,10 | — |
| 130 | 418593,20 | 1289885,81 | Картометрический метод; 0,10 | — |
| 131 | 418594,63 | 1289877,20 | Картометрический метод; 0,10 | — |
| 132 | 418601,33 | 1289878,17 | Картометрический метод; 0,10 | — |
| 133 | 418602,25 | 1289877,40 | Картометрический метод; 0,10 | — |
| 134 | 418607,20 | 1289871,56 | Картометрический метод; 0,10 | — |

| | | | | |
|-----|-----------|------------|---------------------------------|---|
| 135 | 418615,21 | 1289875,75 | Картометрический метод; 0,10 | — |
| 136 | 418652,03 | 1289888,23 | Картометрический метод; 0,10 | — |
| 137 | 418651,42 | 1289891,35 | Картометрический метод; 0,10 | — |
| 138 | 418668,91 | 1289894,33 | Картометрический метод; 0,10 | — |
| 139 | 418669,57 | 1289891,03 | Картометрический метод; 0,10 | — |
| 140 | 418683,87 | 1289895,74 | Картометрический метод; 0,10 | — |
| 141 | 418685,97 | 1289896,20 | Картометрический метод; 0,10 | — |
| 142 | 418691,75 | 1289899,26 | Картометрический метод; 0,10 | — |
| 143 | 418692,20 | 1289899,50 | Картометрический метод; 0,10 | — |
| 144 | 418700,21 | 1289885,65 | Картометрический метод; 0,10 | — |
| 145 | 418705,93 | 1289872,85 | Картометрический метод; 0,10 | — |
| 146 | 418707,18 | 1289870,70 | Картометрический метод; 0,10 | — |
| 147 | 418707,29 | 1289870,70 | Картометрический метод; 0,10 | — |
| 148 | 418707,60 | 1289870,20 | Картометрический метод; 0,10 | — |
| 149 | 418710,49 | 1289870,22 | Картометрический метод; 0,10 | — |
| 150 | 418710,47 | 1289870,70 | Картометрический метод; 0,10 | — |
| 151 | 418721,36 | 1289870,73 | Картометрический метод; 0,10 | — |
| 152 | 418731,35 | 1289870,94 | Картометрический метод; 0,10 | — |
| 153 | 418736,06 | 1289870,82 | Картометрический метод; 0,10 | — |
| 154 | 418736,06 | 1289870,65 | Картометрический метод; 0,10 | — |
| 155 | 418739,74 | 1289870,55 | Картометрический метод; 0,10 | — |
| 156 | 418739,72 | 1289870,92 | Картометрический метод; 0,10 | — |
| 157 | 418750,57 | 1289871,27 | Картометрический метод; 0,10 | — |
| 158 | 418762,17 | 1289871,68 | Картометрический метод; 0,10 | — |
| 159 | 418770,07 | 1289871,69 | Картометрический метод; 0,10 | — |
| 160 | 418780,17 | 1289872,14 | Картометрический метод; 0,10 | — |
| 161 | 418790,86 | 1289872,62 | Картометрический метод; 0,10 | — |
| 162 | 418799,74 | 1289872,98 | Картометрический метод; 0,10 | — |
| 163 | 418799,12 | 1289880,21 | Картометрический метод; 0,10 | — |

| | | | | |
|-----|-----------|------------|---------------------------------|---|
| 164 | 418799,12 | 1289881,25 | Картометрический метод; 0,10 | — |
| 165 | 418798,95 | 1289882,22 | Картометрический метод; 0,10 | — |
| 166 | 418797,81 | 1289895,56 | Картометрический метод; 0,10 | — |
| 167 | 418803,54 | 1289896,34 | Картометрический метод; 0,10 | — |
| 168 | 418803,48 | 1289897,54 | Картометрический метод; 0,10 | — |
| 169 | 418811,08 | 1289898,40 | Картометрический метод; 0,10 | — |
| 170 | 418815,36 | 1289899,78 | Картометрический метод; 0,10 | — |
| 171 | 418817,77 | 1289900,00 | Картометрический метод; 0,10 | — |
| 172 | 418821,62 | 1289900,00 | Картометрический метод; 0,10 | — |
| 173 | 418833,18 | 1289900,96 | Картометрический метод; 0,10 | — |
| 174 | 418849,02 | 1289901,93 | Картометрический метод; 0,10 | — |
| 175 | 418867,32 | 1289902,03 | Картометрический метод; 0,10 | — |
| 176 | 418868,18 | 1289928,89 | Картометрический метод; 0,10 | — |
| 177 | 418867,96 | 1289937,99 | Картометрический метод; 0,10 | — |
| 178 | 418863,59 | 1289962,23 | Картометрический метод; 0,10 | — |
| 179 | 418863,59 | 1289965,69 | Картометрический метод; 0,10 | — |
| 180 | 418862,46 | 1289979,01 | Картометрический метод; 0,10 | — |
| 181 | 418862,32 | 1289985,31 | Картометрический метод; 0,10 | — |
| 182 | 418891,34 | 1289987,08 | Картометрический метод; 0,10 | — |
| 183 | 418891,40 | 1289986,33 | Картометрический метод; 0,10 | — |
| 184 | 418894,75 | 1289986,91 | Картометрический метод; 0,10 | — |
| 185 | 418899,32 | 1289986,69 | Картометрический метод; 0,10 | — |
| 186 | 418908,95 | 1289987,33 | Картометрический метод; 0,10 | — |
| 55 | 418911,95 | 1289991,61 | Картометрический метод; 0,10 | — |

3. Сведения о характерных точках части (частей) границы объекта землеустройства

Часть №

—

—

—

—

—

4. Сведения о частях границ объекта землеустройства, совпадающих с местоположением внешних границ природных объектов и (или) объектов искусственного происхождения

| Обозначение части границ | | Описание прохождения части границ |
|--------------------------|----------|-----------------------------------|
| от точки | до точки | |
| 1 | 2 | 3 |

| | | |
|----|----|---|
| 1 | 2 | |
| 2 | 3 | — |
| 3 | 4 | |
| 4 | 5 | |
| 5 | 6 | — |
| 6 | 7 | — |
| 7 | 8 | — |
| 8 | 9 | — |
| 9 | 10 | — |
| 10 | 11 | — |
| 11 | 12 | — |
| 12 | 13 | |
| 13 | 14 | — |
| 14 | 15 | |
| 15 | 16 | — |
| 16 | 17 | — |
| 17 | 18 | — |
| 18 | 19 | — |
| 19 | 20 | — |
| 20 | 21 | — |
| 21 | 22 | — |
| 22 | 23 | — |
| 23 | 24 | — |
| 24 | 25 | — |
| 25 | 26 | |
| 26 | 27 | — |
| 27 | 28 | |
| 28 | 29 | — |
| 29 | 30 | — |
| 30 | 31 | — |
| 31 | 32 | — |
| 32 | 33 | — |
| 33 | 34 | — |
| 34 | 35 | — |
| 35 | 36 | |
| 36 | 37 | — |
| 37 | 38 | — |
| 38 | 39 | |
| 39 | 40 | — |
| 40 | 41 | — |
| 41 | 42 | — |
| 42 | 43 | — |
| 43 | 44 | — |
| 44 | 45 | — |
| 45 | 46 | — |
| 46 | 47 | — |
| 47 | 48 | — |
| 48 | 49 | |
| 49 | 50 | — |
| 50 | 51 | — |
| 51 | 52 | — |
| 52 | 53 | — |
| 53 | 54 | — |
| 54 | 1 | — |

| | | |
|-----|-----|---|
| 55 | 56 | — |
| 56 | 57 | — |
| 57 | 58 | — |
| 58 | 59 | — |
| 59 | 60 | — |
| 60 | 61 | — |
| 61 | 62 | — |
| 62 | 63 | — |
| 63 | 64 | — |
| 64 | 65 | — |
| 65 | 66 | — |
| 66 | 67 | — |
| 67 | 68 | — |
| 68 | 69 | — |
| 69 | 70 | — |
| 70 | 71 | — |
| 71 | 72 | — |
| 72 | 73 | — |
| 73 | 74 | — |
| 74 | 75 | — |
| 75 | 76 | — |
| 76 | 77 | — |
| 77 | 78 | — |
| 78 | 79 | — |
| 79 | 80 | — |
| 80 | 81 | — |
| 81 | 82 | — |
| 82 | 83 | — |
| 83 | 84 | — |
| 84 | 85 | — |
| 85 | 86 | — |
| 86 | 87 | — |
| 87 | 88 | — |
| 88 | 89 | — |
| 89 | 90 | — |
| 90 | 91 | — |
| 91 | 92 | — |
| 92 | 93 | — |
| 93 | 94 | — |
| 94 | 95 | — |
| 95 | 96 | — |
| 96 | 97 | — |
| 97 | 98 | — |
| 98 | 99 | — |
| 99 | 100 | — |
| 100 | 101 | — |
| 101 | 102 | — |
| 102 | 103 | — |
| 103 | 104 | — |
| 104 | 105 | — |
| 105 | 106 | — |
| 106 | 107 | — |
| 107 | 108 | — |
| 108 | 109 | — |
| 109 | 110 | — |
| 110 | 111 | — |

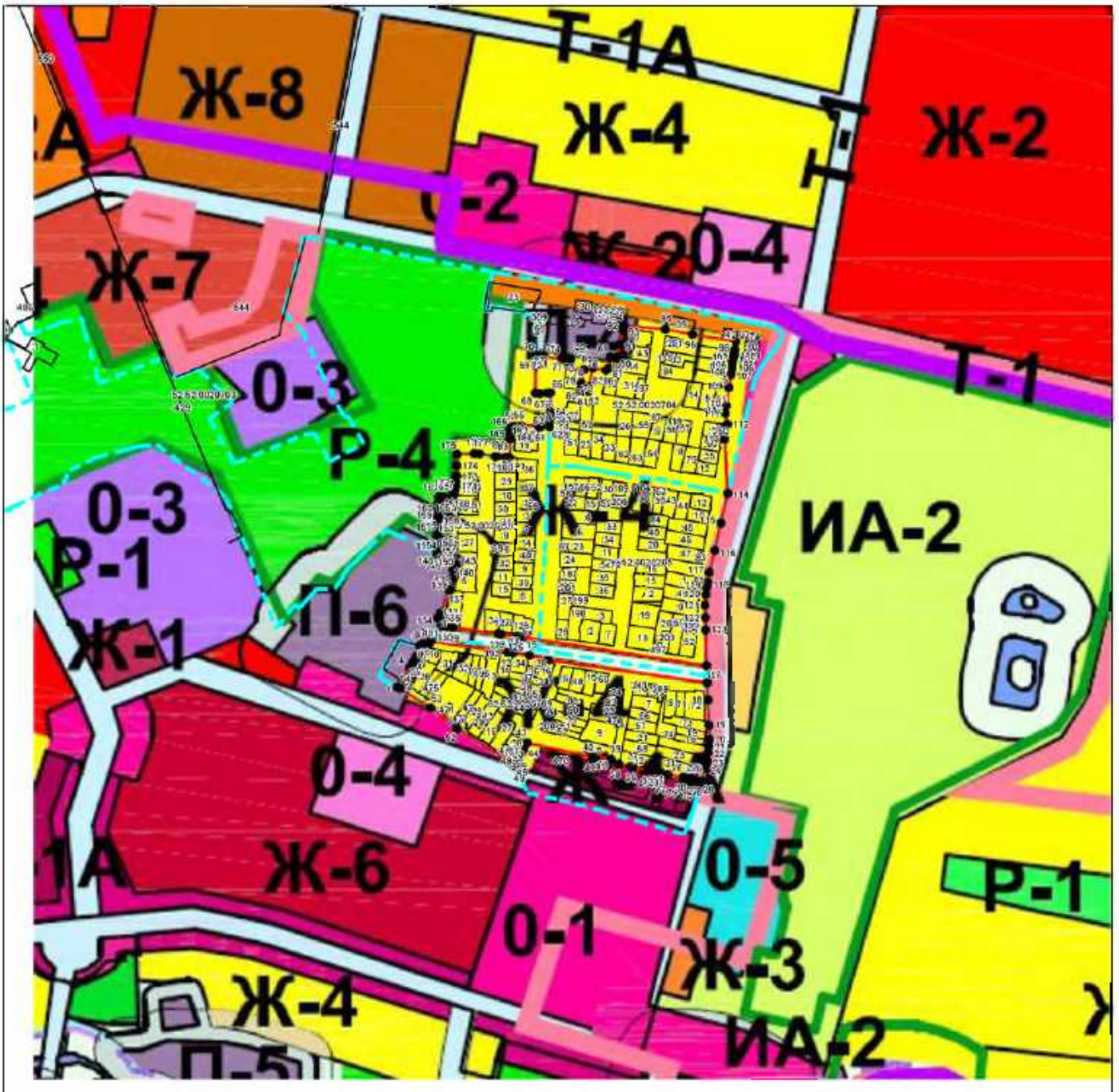
| | | |
|-----|-----|---|
| 111 | 112 | — |
| 112 | 113 | — |
| 113 | 114 | — |
| 114 | 115 | — |
| 115 | 116 | — |
| 116 | 117 | — |
| 117 | 118 | — |
| 118 | 119 | — |
| 119 | 120 | — |
| 120 | 121 | — |
| 121 | 122 | — |
| 122 | 123 | — |
| 123 | 124 | — |
| 124 | 125 | — |
| 125 | 126 | — |
| 126 | 127 | — |
| 127 | 128 | — |
| 128 | 129 | — |
| 129 | 130 | — |
| 130 | 131 | — |
| 131 | 132 | — |
| 132 | 133 | — |
| 133 | 134 | — |
| 134 | 135 | — |
| 135 | 136 | — |
| 136 | 137 | — |
| 137 | 138 | — |
| 138 | 139 | — |
| 139 | 140 | — |
| 140 | 141 | — |
| 141 | 142 | — |
| 142 | 143 | — |
| 143 | 144 | — |
| 144 | 145 | — |
| 145 | 146 | — |
| 146 | 147 | — |
| 147 | 148 | — |
| 148 | 149 | — |
| 149 | 150 | — |
| 150 | 151 | — |
| 151 | 152 | — |
| 152 | 153 | — |
| 153 | 154 | — |
| 154 | 155 | — |
| 155 | 156 | — |
| 156 | 157 | — |
| 157 | 158 | — |
| 158 | 159 | — |
| 159 | 160 | — |
| 160 | 161 | — |
| 161 | 162 | — |
| 162 | 163 | — |
| 163 | 164 | — |
| 164 | 165 | — |
| 165 | 166 | — |
| 166 | 167 | — |

| | | |
|-----|-----|---|
| 167 | 168 | — |
| 168 | 169 | — |
| 169 | 170 | — |
| 170 | 171 | — |
| 171 | 172 | — |
| 172 | 173 | — |
| 173 | 174 | — |
| 174 | 175 | — |
| 175 | 176 | — |
| 176 | 177 | — |
| 177 | 178 | — |
| 178 | 179 | — |
| 179 | 180 | — |
| 180 | 181 | — |
| 181 | 182 | — |
| 182 | 183 | — |
| 183 | 184 | — |
| 184 | 185 | — |
| 185 | 186 | — |
| 186 | 55 | — |

КАРТА (ПЛАН)






Зона индивидуальной жилой застройки Ж-4 городской округ город Выкса Нижегородской области
(в границах объекта землеустройства)

План границ объекта землеустройства



Масштаб 1: 10000

Используемые условные знаки и обозначения:

-  — граница объекта землеустройства.
-  — установленная граница муниципального образования.
-  — установленная граница населенного пункта.
-  — граница земельного участка.
-  — характерная точка объекта землеустройства

КАРТА (ПЛАН)

Зона обслуживания деловой и коммерческой активности общегородского, общепоселкового подцентра О-2 городского округа город Выкса Нижегородской области
(наименование объекта землеустройства)

Сведения о местоположении границ объекта землеустройства**1. Система координат ГСК 52****2. Сведения о характерных точках границ объекта землеустройства**

| Обозначение характерных точек границы | Координаты, м | | Метод определения координат и средняя квадратическая погрешность положения характерной точки (M_t), м | Описание закрепления точки |
|---------------------------------------|---------------|------------|---|----------------------------|
| | X | Y | | |
| 1 | 2 | 3 | 4 | 5 |
| 1 | 420840,75 | 1288400,80 | Картометрический метод; 0,10 | — |
| 2 | 420791,94 | 1288483,95 | Картометрический метод; 0,10 | — |
| 3 | 420785,67 | 1288491,87 | Картометрический метод; 0,10 | — |
| 4 | 420767,85 | 1288505,28 | Картометрический метод; 0,10 | — |
| 5 | 420751,12 | 1288516,73 | Картометрический метод; 0,10 | — |
| 6 | 420732,03 | 1288530,93 | Картометрический метод; 0,10 | — |
| 7 | 420706,62 | 1288552,17 | Картометрический метод; 0,10 | — |
| 8 | 420678,20 | 1288578,30 | Картометрический метод; 0,10 | — |
| 9 | 420679,01 | 1288585,58 | Картометрический метод; 0,10 | — |
| 10 | 420716,21 | 1288592,05 | Картометрический метод; 0,10 | — |
| 11 | 420869,45 | 1288627,22 | Картометрический метод; 0,10 | — |
| 12 | 420876,33 | 1288635,31 | Картометрический метод; 0,10 | — |
| 13 | 420864,12 | 1288699,26 | Картометрический метод; 0,10 | — |
| 14 | 420857,31 | 1288698,49 | Картометрический метод; 0,10 | — |
| 15 | 420704,57 | 1288669,32 | Картометрический метод; 0,10 | — |
| 16 | 420660,70 | 1288659,15 | Картометрический метод; 0,10 | — |
| 17 | 420578,43 | 1288639,14 | Картометрический метод; 0,10 | — |
| 18 | 420551,75 | 1288634,26 | Картометрический метод; 0,10 | — |
| 19 | 420488,90 | 1288627,05 | Картометрический метод; 0,10 | — |
| 20 | 420483,53 | 1288623,58 | Картометрический метод; 0,10 | — |

| | | | | |
|----|-----------|------------|---------------------------------|---|
| 21 | 420481,28 | 1288620,29 | Картометрический метод; 0,10 | — |
| 22 | 420479,86 | 1288616,76 | Картометрический метод; 0,10 | — |
| 23 | 420480,01 | 1288610,84 | Картометрический метод; 0,10 | — |
| 24 | 420496,61 | 1288597,50 | Картометрический метод; 0,10 | — |
| 25 | 420527,43 | 1288573,18 | Картометрический метод; 0,10 | — |
| 26 | 420549,26 | 1288556,26 | Картометрический метод; 0,10 | — |
| 27 | 420564,99 | 1288544,67 | Картометрический метод; 0,10 | — |
| 28 | 420608,38 | 1288512,32 | Картометрический метод; 0,10 | — |
| 29 | 420670,44 | 1288466,54 | Картометрический метод; 0,10 | — |
| 30 | 420719,95 | 1288430,22 | Картометрический метод; 0,10 | — |
| 31 | 420781,46 | 1288386,01 | Картометрический метод; 0,10 | — |
| 32 | 420810,91 | 1288363,86 | Картометрический метод; 0,10 | — |
| 33 | 420819,00 | 1288357,82 | Картометрический метод; 0,10 | — |
| 34 | 420832,41 | 1288372,38 | Картометрический метод; 0,10 | — |
| 35 | 420832,55 | 1288378,10 | Картометрический метод; 0,10 | — |
| 1 | 420840,75 | 1288400,80 | Картометрический метод; 0,10 | — |
| 36 | 420604,63 | 1288653,23 | Картометрический метод; 0,10 | — |
| 37 | 420663,70 | 1288667,95 | Картометрический метод; 0,10 | — |
| 38 | 420701,50 | 1288678,17 | Картометрический метод; 0,10 | — |
| 39 | 420755,57 | 1288688,75 | Картометрический метод; 0,10 | — |
| 40 | 420848,90 | 1288706,43 | Картометрический метод; 0,10 | — |
| 41 | 420852,03 | 1288707,07 | Картометрический метод; 0,10 | — |
| 42 | 420847,50 | 1288717,00 | Картометрический метод; 0,10 | — |
| 43 | 420828,12 | 1288736,38 | Картометрический метод; 0,10 | — |
| 44 | 420801,02 | 1288756,74 | Картометрический метод; 0,10 | — |
| 45 | 420792,91 | 1288752,84 | Картометрический метод; 0,10 | — |
| 46 | 420789,42 | 1288752,39 | Картометрический метод; 0,10 | — |
| 47 | 420779,36 | 1288751,09 | Картометрический метод; 0,10 | — |

| | | | | |
|----|-----------|------------|---------------------------------|---|
| 48 | 420770,93 | 1288750,06 | Картометрический метод; 0,10 | — |
| 49 | 420749,53 | 1288746,18 | Картометрический метод; 0,10 | — |
| 50 | 420750,11 | 1288743,44 | Картометрический метод; 0,10 | — |
| 51 | 420746,59 | 1288742,69 | Картометрический метод; 0,10 | — |
| 52 | 420746,35 | 1288743,64 | Картометрический метод; 0,10 | — |
| 53 | 420736,50 | 1288739,47 | Картометрический метод; 0,10 | — |
| 54 | 420731,32 | 1288738,31 | Картометрический метод; 0,10 | — |
| 55 | 420730,33 | 1288738,46 | Картометрический метод; 0,10 | — |
| 56 | 420728,14 | 1288738,23 | Картометрический метод; 0,10 | — |
| 57 | 420711,43 | 1288734,51 | Картометрический метод; 0,10 | — |
| 58 | 420689,41 | 1288729,57 | Картометрический метод; 0,10 | — |
| 59 | 420682,89 | 1288728,08 | Картометрический метод; 0,10 | — |
| 60 | 420673,72 | 1288726,07 | Картометрический метод; 0,10 | — |
| 61 | 420663,47 | 1288724,34 | Картометрический метод; 0,10 | — |
| 62 | 420656,21 | 1288722,54 | Картометрический метод; 0,10 | — |
| 63 | 420639,72 | 1288718,03 | Картометрический метод; 0,10 | — |
| 64 | 420630,88 | 1288715,63 | Картометрический метод; 0,10 | — |
| 65 | 420615,69 | 1288713,43 | Картометрический метод; 0,10 | — |
| 66 | 420601,33 | 1288711,56 | Картометрический метод; 0,10 | — |
| 67 | 420597,47 | 1288710,73 | Картометрический метод; 0,10 | — |
| 68 | 420590,23 | 1288709,51 | Картометрический метод; 0,10 | — |
| 69 | 420577,22 | 1288707,86 | Картометрический метод; 0,10 | — |
| 70 | 420576,52 | 1288721,32 | Картометрический метод; 0,10 | — |
| 71 | 420555,41 | 1288721,59 | Картометрический метод; 0,10 | — |
| 72 | 420549,34 | 1288721,83 | Картометрический метод; 0,10 | — |
| 73 | 420535,33 | 1288720,30 | Картометрический метод; 0,10 | — |
| 74 | 420524,11 | 1288718,83 | Картометрический метод; 0,10 | — |
| 75 | 420509,64 | 1288717,09 | Картометрический метод; 0,10 | — |
| 76 | 420502,06 | 1288717,28 | Картометрический метод; 0,10 | — |

| | | | | |
|-----|-----------|------------|---------------------------------|---|
| 77 | 420497,12 | 1288716,93 | Картометрический метод; 0,10 | — |
| 78 | 420497,10 | 1288716,22 | Картометрический метод; 0,10 | — |
| 79 | 420487,39 | 1288715,17 | Картометрический метод; 0,10 | — |
| 80 | 420474,91 | 1288713,83 | Картометрический метод; 0,10 | — |
| 81 | 420474,73 | 1288714,08 | Картометрический метод; 0,10 | — |
| 82 | 420463,13 | 1288713,44 | Картометрический метод; 0,10 | — |
| 83 | 420455,49 | 1288713,53 | Картометрический метод; 0,10 | — |
| 84 | 420455,26 | 1288714,27 | Картометрический метод; 0,10 | — |
| 85 | 420451,68 | 1288714,32 | Картометрический метод; 0,10 | — |
| 86 | 420450,63 | 1288714,34 | Картометрический метод; 0,10 | — |
| 87 | 420437,16 | 1288713,72 | Картометрический метод; 0,10 | — |
| 88 | 420437,30 | 1288712,35 | Картометрический метод; 0,10 | — |
| 89 | 420428,84 | 1288711,83 | Картометрический метод; 0,10 | — |
| 90 | 420417,18 | 1288711,11 | Картометрический метод; 0,10 | — |
| 91 | 420400,30 | 1288709,57 | Картометрический метод; 0,10 | — |
| 92 | 420397,95 | 1288709,34 | Картометрический метод; 0,10 | — |
| 93 | 420385,54 | 1288708,31 | Картометрический метод; 0,10 | — |
| 94 | 420376,13 | 1288707,51 | Картометрический метод; 0,10 | — |
| 95 | 420368,08 | 1288706,84 | Картометрический метод; 0,10 | — |
| 96 | 420359,65 | 1288703,33 | Картометрический метод; 0,10 | — |
| 97 | 420362,22 | 1288684,11 | Картометрический метод; 0,10 | — |
| 98 | 420364,10 | 1288664,19 | Картометрический метод; 0,10 | — |
| 99 | 420365,74 | 1288637,00 | Картометрический метод; 0,10 | — |
| 100 | 420368,32 | 1288632,55 | Картометрический метод; 0,10 | — |
| 101 | 420371,92 | 1288629,02 | Картометрический метод; 0,10 | — |
| 102 | 420381,55 | 1288630,29 | Картометрический метод; 0,10 | — |
| 103 | 420461,12 | 1288636,68 | Картометрический метод; 0,10 | — |
| 104 | 420511,38 | 1288639,74 | Картометрический метод; 0,10 | — |
| 105 | 420540,52 | 1288641,19 | Картометрический метод; 0,10 | — |

| | | | | |
|--|-----------|------------|---------------------------------|---|
| 106 | 420548,74 | 1288642,08 | Картометрический метод; 0,10 | — |
| 107 | 420560,35 | 1288643,64 | Картометрический метод; 0,10 | — |
| 108 | 420577,22 | 1288647,10 | Картометрический метод; 0,10 | — |
| 36 | 420604,63 | 1288653,23 | Картометрический метод; 0,10 | — |
| 109 | 420360,84 | 1288627,17 | Картометрический метод; 0,10 | — |
| 110 | 420362,04 | 1288637,84 | Картометрический метод; 0,10 | — |
| 111 | 420361,30 | 1288648,40 | Картометрический метод; 0,10 | — |
| 112 | 420352,28 | 1288711,00 | Картометрический метод; 0,10 | — |
| 113 | 420333,80 | 1288709,04 | Картометрический метод; 0,10 | — |
| 114 | 420325,65 | 1288708,59 | Картометрический метод; 0,10 | — |
| 115 | 420313,40 | 1288707,01 | Картометрический метод; 0,10 | — |
| 116 | 420307,57 | 1288706,53 | Картометрический метод; 0,10 | — |
| 117 | 420299,49 | 1288706,41 | Картометрический метод; 0,10 | — |
| 118 | 420286,26 | 1288704,57 | Картометрический метод; 0,10 | — |
| 119 | 420282,38 | 1288704,34 | Картометрический метод; 0,10 | — |
| 120 | 420264,23 | 1288703,32 | Картометрический метод; 0,10 | — |
| 121 | 420251,42 | 1288702,73 | Картометрический метод; 0,10 | — |
| 122 | 420245,52 | 1288702,05 | Картометрический метод; 0,10 | — |
| 123 | 420240,21 | 1288701,65 | Картометрический метод; 0,10 | — |
| 124 | 420232,51 | 1288700,37 | Картометрический метод; 0,10 | — |
| 125 | 420210,86 | 1288697,33 | Картометрический метод; 0,10 | — |
| 126 | 420217,11 | 1288654,34 | Картометрический метод; 0,10 | — |
| 127 | 420216,60 | 1288627,45 | Картометрический метод; 0,10 | — |
| 128 | 420216,60 | 1288616,29 | Картометрический метод; 0,10 | — |
| 129 | 420237,76 | 1288616,16 | Картометрический метод; 0,10 | — |
| 130 | 420247,66 | 1288616,35 | Картометрический метод; 0,10 | — |
| 109 | 420360,84 | 1288627,17 | Картометрический метод; 0,10 | — |
| 3. Сведения о характерных точках части (частей) границы объекта землеустройства | | | | |
| Часть № | | | | |

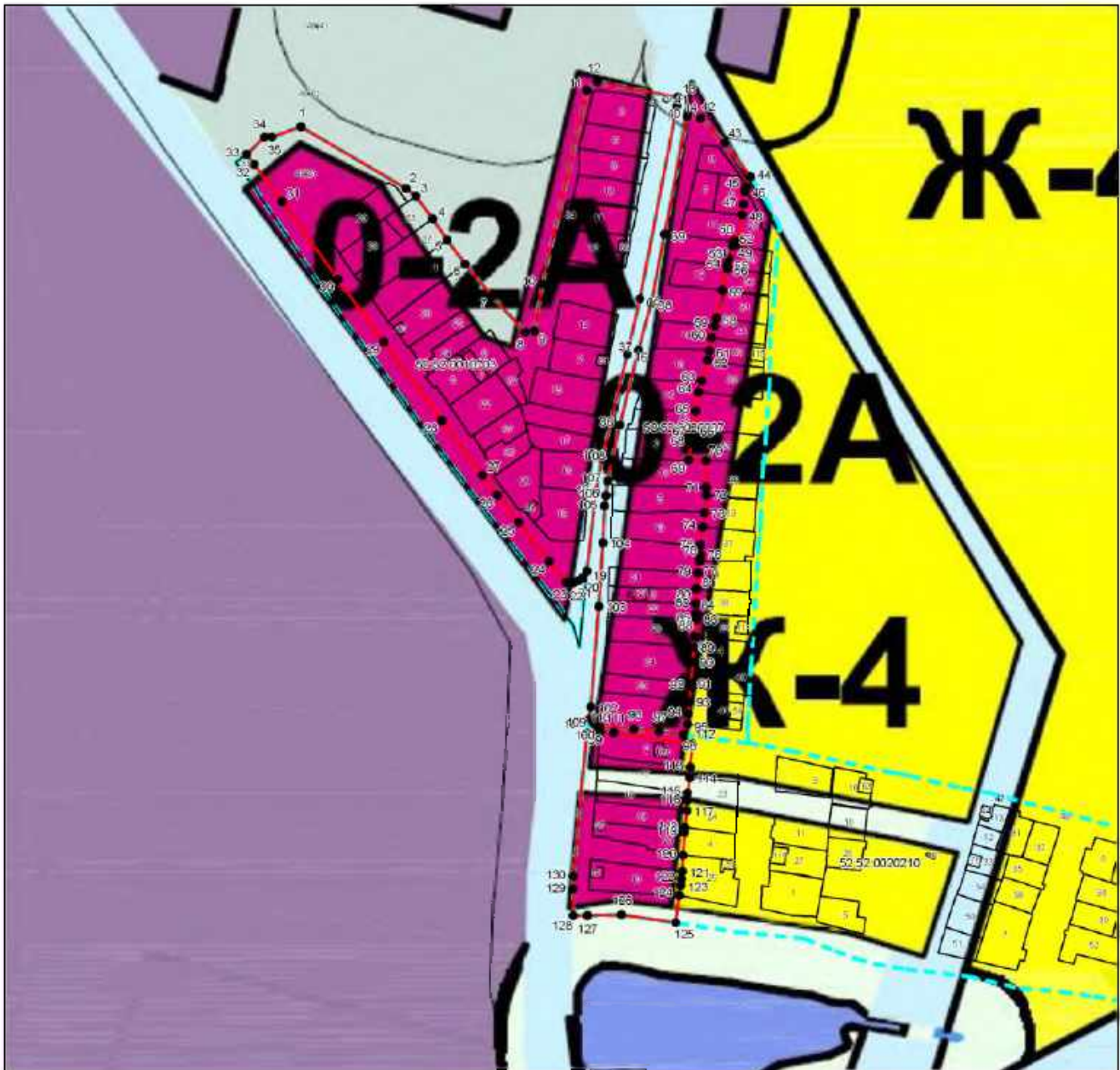
| — | — | — | — | — |
|---|----------|-----------------------------------|---|---|
| 4. Сведения о частях границ объекта землеустройства, совпадающих с местоположением внешних границ природных объектов и (или) объектов искусственного происхождения | | | | |
| Обозначение части границ | | Описание прохождения части границ | | |
| от точки | до точки | | | |
| 1 | 2 | 3 | | |
| 1 | 2 | — | | |
| 2 | 3 | — | | |
| 3 | 4 | — | | |
| 4 | 5 | — | | |
| 5 | 6 | — | | |
| 6 | 7 | — | | |
| 7 | 8 | — | | |
| 8 | 9 | — | | |
| 9 | 10 | — | | |
| 10 | 11 | — | | |
| 11 | 12 | — | | |
| 12 | 13 | — | | |
| 13 | 14 | — | | |
| 14 | 15 | — | | |
| 15 | 16 | — | | |
| 16 | 17 | — | | |
| 17 | 18 | — | | |
| 18 | 19 | — | | |
| 19 | 20 | — | | |
| 20 | 21 | — | | |
| 21 | 22 | — | | |
| 22 | 23 | — | | |
| 23 | 24 | — | | |
| 24 | 25 | — | | |
| 25 | 26 | — | | |
| 26 | 27 | — | | |
| 27 | 28 | — | | |
| 28 | 29 | — | | |
| 29 | 30 | — | | |
| 30 | 31 | — | | |
| 31 | 32 | — | | |
| 32 | 33 | — | | |
| 33 | 34 | — | | |
| 34 | 35 | — | | |
| 35 | 1 | — | | |
| 36 | 37 | — | | |
| 37 | 38 | — | | |
| 38 | 39 | — | | |
| 39 | 40 | — | | |
| 40 | 41 | — | | |
| 41 | 42 | — | | |
| 42 | 43 | — | | |
| 43 | 44 | — | | |
| 44 | 45 | — | | |
| 45 | 46 | — | | |
| 46 | 47 | — | | |
| 47 | 48 | — | | |
| 48 | 49 | — | | |

| | | |
|-----|-----|---|
| 49 | 50 | — |
| 50 | 51 | |
| 51 | 52 | — |
| 52 | 53 | |
| 53 | 54 | |
| 54 | 55 | — |
| 55 | 56 | — |
| 56 | 57 | — |
| 57 | 58 | — |
| 58 | 59 | — |
| 59 | 60 | — |
| 60 | 61 | — |
| 61 | 62 | |
| 62 | 63 | — |
| 63 | 64 | |
| 64 | 65 | — |
| 65 | 66 | — |
| 66 | 67 | — |
| 67 | 68 | — |
| 68 | 69 | — |
| 69 | 70 | — |
| 70 | 71 | — |
| 71 | 72 | — |
| 72 | 73 | — |
| 73 | 74 | — |
| 74 | 75 | |
| 75 | 76 | — |
| 76 | 77 | |
| 77 | 78 | — |
| 78 | 79 | — |
| 79 | 80 | — |
| 80 | 81 | — |
| 81 | 82 | — |
| 82 | 83 | — |
| 83 | 84 | — |
| 84 | 85 | |
| 85 | 86 | — |
| 86 | 87 | — |
| 87 | 88 | |
| 88 | 89 | — |
| 89 | 90 | — |
| 90 | 91 | — |
| 91 | 92 | — |
| 92 | 93 | — |
| 93 | 94 | — |
| 94 | 95 | — |
| 95 | 96 | — |
| 96 | 97 | — |
| 97 | 98 | |
| 98 | 99 | — |
| 99 | 100 | — |
| 100 | 101 | — |
| 101 | 102 | — |
| 102 | 103 | — |
| 103 | 104 | — |
| 104 | 105 | — |

| | | |
|-----|-----|---|
| 105 | 106 | — |
| 106 | 107 | — |
| 107 | 108 | — |
| 108 | 36 | — |
| 109 | 110 | — |
| 110 | 111 | — |
| 111 | 112 | — |
| 112 | 113 | — |
| 113 | 114 | — |
| 114 | 115 | — |
| 115 | 116 | — |
| 116 | 117 | — |
| 117 | 118 | — |
| 118 | 119 | — |
| 119 | 120 | — |
| 120 | 121 | — |
| 121 | 122 | — |
| 122 | 123 | — |
| 123 | 124 | — |
| 124 | 125 | — |
| 125 | 126 | — |
| 126 | 127 | — |
| 127 | 128 | — |
| 128 | 129 | — |
| 129 | 130 | — |
| 130 | 109 | — |

КАРТА (ПЛАН)

Зона обслуживания деловой и коммерческой активности общегородского, общепоселкового подцентра О-2 городского округа город Выкса Нижегородской области
(наименование объекта в землеустройстве)

План границ объекта землеустройства

Масштаб 1: 5000

Используемые условные знаки и обозначения:

- — границы объекта землеустройства.
- - - — установленная граница муниципального образования.
- - - — установленная граница населенного пункта.
- — граница земельного участка.
- — характерная точка объекта землеустройства.

КАРТА (ПЛАН)

Зона производственно-коммунальных объектов III класса опасности П-3 в районе с. Туртапка
городской округ город Выкса Нижегородская область
(наименование объекта землеустройства)

Сведения о местоположении границ объекта землеустройства**1. Система координат ГСК 52****2. Сведения о характерных точках границ объекта землеустройства**

| Обозначение характерных точек границы | Координаты, м | | Метод определения координат и средняя квадратическая погрешность положения характерной точки (M _t), м | Описание закрепления точки |
|---|---------------|------------|---|-------------------------------|
| | X | Y | | |
| 1 | 2 | 3 | 4 | 5 |
| 1 | 433655,17 | 1292116,44 | Картометрический метод; 0,10 | — |
| 2 | 433482,91 | 1292372,84 | Картометрический метод; 0,10 | — |
| 3 | 433436,33 | 1292343,29 | Картометрический метод; 0,10 | — |
| 4 | 433353,20 | 1292274,96 | Картометрический метод; 0,10 | — |
| 5 | 433331,70 | 1292265,73 | Картометрический метод; 0,10 | — |
| 6 | 433303,03 | 1292247,26 | Картометрический метод; 0,10 | — |
| 7 | 433285,12 | 1292249,11 | Картометрический метод; 0,10 | — |
| 8 | 433265,41 | 1292247,65 | Картометрический метод; 0,10 | — |
| 9 | 433265,41 | 1292255,64 | Картометрический метод; 0,10 | — |
| 10 | 433264,83 | 1292266,35 | Картометрический метод; 0,10 | — |
| 11 | 433261,37 | 1292274,67 | Картометрический метод; 0,10 | — |
| 12 | 433252,72 | 1292285,98 | Картометрический метод; 0,10 | — |
| 13 | 433238,87 | 1292294,31 | Картометрический метод; 0,10 | — |
| 14 | 433226,76 | 1292293,71 | Картометрический метод; 0,10 | — |
| 15 | 433219,26 | 1292284,79 | Картометрический метод; 0,10 | — |
| 16 | 433212,91 | 1292273,48 | Картометрический метод; 0,10 | — |
| 17 | 433205,99 | 1292269,92 | Картометрический метод; 0,10 | — |
| 18 | 433196,19 | 1292259,21 | Картометрический метод; 0,10 | — |
| 19 | 433192,73 | 1292246,12 | Картометрический метод; 0,10 | — |
| 20 | 433193,88 | 1292238,98 | Картометрический метод; 0,10 | — |

| | | | | |
|----|-----------|------------|---------------------------------|---|
| 21 | 433201,95 | 1292231,84 | Картометрический метод; 0,10 | — |
| 22 | 433216,36 | 1292220,71 | Картометрический метод; 0,10 | — |
| 23 | 433204,50 | 1292208,48 | Картометрический метод; 0,10 | — |
| 24 | 433190,16 | 1292191,86 | Картометрический метод; 0,10 | — |
| 25 | 433174,04 | 1292175,24 | Картометрический метод; 0,10 | — |
| 26 | 433161,50 | 1292160,47 | Картометрический метод; 0,10 | — |
| 27 | 433157,91 | 1292138,30 | Картометрический метод; 0,10 | — |
| 28 | 433148,96 | 1292116,14 | Картометрический метод; 0,10 | — |
| 29 | 433134,62 | 1292099,52 | Картометрический метод; 0,10 | — |
| 30 | 433116,71 | 1292092,14 | Картометрический метод; 0,10 | — |
| 31 | 433097,00 | 1292088,44 | Картометрический метод; 0,10 | — |
| 32 | 433083,69 | 1292055,15 | Картометрический метод; 0,10 | — |
| 33 | 433258,86 | 1291811,59 | Картометрический метод; 0,10 | — |
| 1 | 433655,17 | 1292116,44 | Картометрический метод; 0,10 | — |

3. Сведения о характерных точках части (частей) границы объекта землеустройства

Часть №

— — — — —

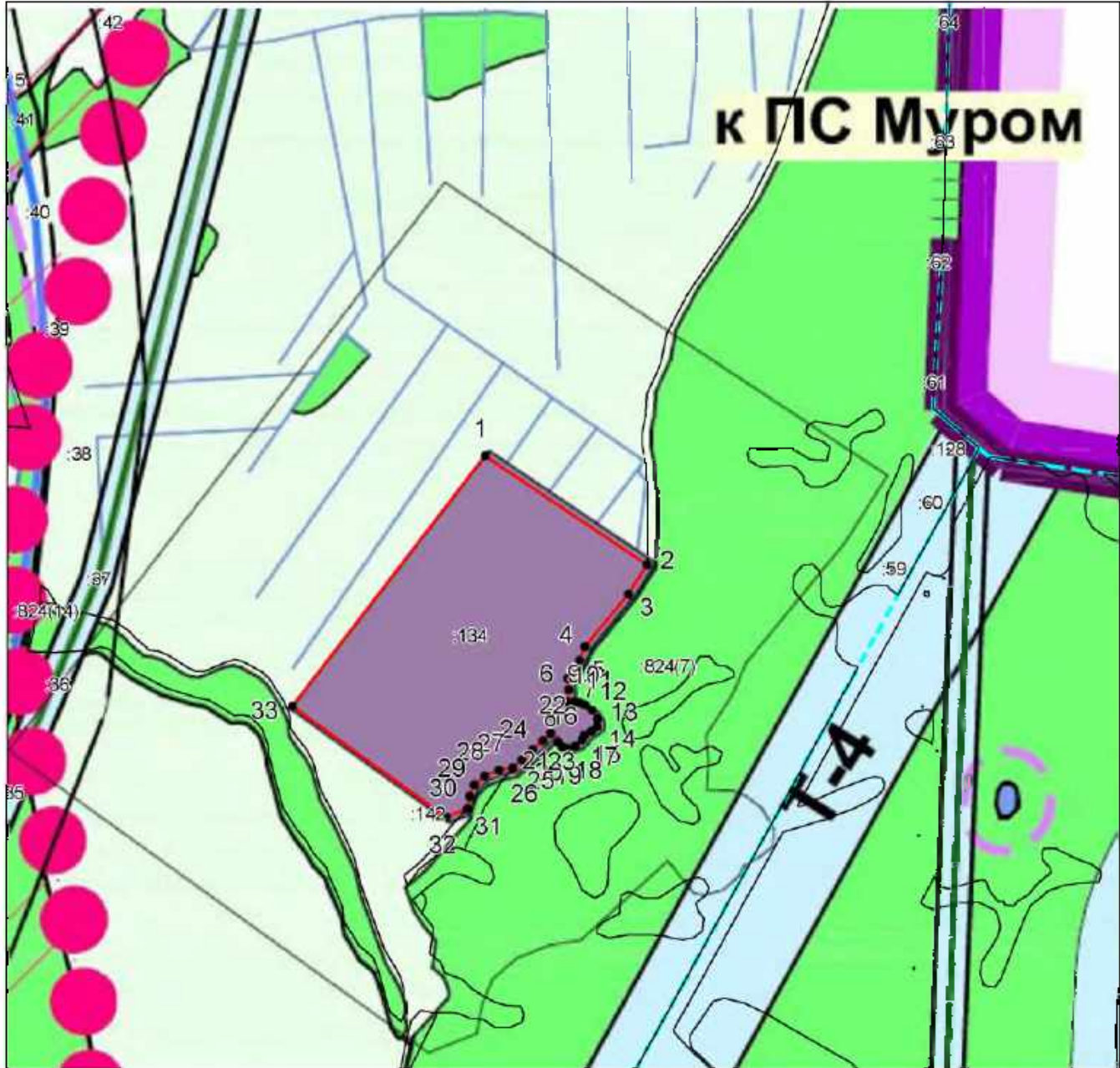
4. Сведения о частях границ объекта землеустройства, совпадающих с местоположением внешних границ природных объектов и (или) объектов искусственного происхождения

| Обозначение части границ | | Описание прохождения части границ |
|--------------------------|----------|-----------------------------------|
| от точки | до точки | |
| 1 | 2 | 3 |
| 1 | 2 | — |
| 2 | 3 | — |
| 3 | 4 | — |
| 4 | 5 | — |
| 5 | 6 | — |
| 6 | 7 | — |
| 7 | 8 | — |
| 8 | 9 | — |
| 9 | 10 | — |
| 10 | 11 | — |
| 11 | 12 | — |
| 12 | 13 | — |
| 13 | 14 | — |
| 14 | 15 | — |
| 15 | 16 | — |
| 16 | 17 | — |
| 17 | 18 | — |
| 18 | 19 | — |
| 19 | 20 | — |
| 20 | 21 | — |

| | | |
|----|----|---|
| 21 | 22 | — |
| 22 | 23 | |
| 23 | 24 | — |
| 24 | 25 | |
| 25 | 26 | |
| 26 | 27 | — |
| 27 | 28 | — |
| 28 | 29 | — |
| 29 | 30 | — |
| 30 | 31 | — |
| 31 | 32 | — |
| 32 | 33 | — |
| 33 | l | |

КАРТА (ПЛАН)

**Зона производственно-коммунальных объектов III класса опасности П-3 в районе с. Туртапка
городской округ город Выкса Нижегородская область**
(наименование объекта в землеустройстве)

План границ объекта землеустройства

Масштаб 1: 10000

Используемые условные знаки и обозначения:

- — граница объекта землеустройства.
- - - — установленная граница муниципального образования.
- - - — установленная граница населенного пункта,
- — граница земельного участка.
- — характерная точка объекта землеустройства.

ОПИСАНИЕ МЕСТОПОЛОЖЕНИЯ ГРАНИЦ

**Зона производственно-коммунальных объектов IV-V класса опасности П-6 городской округ
город Выкса Нижегородской области**
(наименование объекта, местоположение границ которого описано)

Сведения о местоположении границ объекта

1. Система координат ГСК 52

2. Сведения о характерных точках границ объекта

| Обозначение характерных точек границ | Координаты, м | | Метод определения координат характерной точки | Средняя квадратическая погрешность положения характерной точки (M _t), м | Описание обозначения точки на местности (при наличии) |
|--|---------------|------------|---|--|---|
| | X | Y | | | |
| 1 | 2 | 3 | 4 | 5 | 6 |
| 1 | 413992,08 | 1290069,94 | Картометрический метод | 0,10 | — |
| 2 | 414043,88 | 1290114,55 | Картометрический метод | 0,10 | — |
| 3 | 414056,63 | 1290123,88 | Картометрический метод | 0,10 | — |
| 4 | 414063,24 | 1290128,98 | Картометрический метод | 0,10 | — |
| 5 | 413785,19 | 1290460,82 | Картометрический метод | 0,10 | — |
| 6 | 413605,05 | 1290337,63 | Картометрический метод | 0,10 | — |
| 7 | 413609,57 | 1290329,21 | Картометрический метод | 0,10 | — |
| 8 | 413622,10 | 1290305,92 | Картометрический метод | 0,10 | — |
| 9 | 413733,78 | 1290098,23 | Картометрический метод | 0,10 | — |
| 10 | 413874,65 | 1289968,80 | Картометрический метод | 0,10 | — |
| 11 | 413901,70 | 1289992,10 | Картометрический метод | 0,10 | — |
| 12 | 413912,88 | 1290001,73 | Картометрический метод | 0,10 | — |
| 13 | 413928,94 | 1290015,56 | Картометрический метод | 0,10 | — |
| 14 | 413931,60 | 1290017,85 | Картометрический метод | 0,10 | — |
| 15 | 413965,41 | 1290046,96 | Картометрический метод | 0,10 | — |
| 1 | 413992,08 | 1290069,94 | Картометрический метод | 0,10 | — |

| 3. Сведения о характерных точках части (частей) границы объекта | | | | | |
|---|---------------|---|---|--|---|
| Обозначение характерных точек части границы | Координаты, м | | Метод определения координат характерной точки | Средняя квадратическая погрешность положения характерной точки (M_0), м | Описание обозначения точки на местности (при наличии) |
| | X | Y | | | |
| 1 | 2 | 3 | 4 | 5 | 6 |
| Часть № — | | | | | |
| — | — | — | — | — | — |

ОПИСАНИЕ МЕСТОПОЛОЖЕНИЯ ГРАНИЦ

Зона производственно-коммунальных объектов IV-V класса опасности П-6 городской округ
 город Выкса Нижегородской области

(примечание: объекты, местоположение границ которых описано)

План границ объекта



Масштаб 1: 5000

Используемые условные знаки и обозначения:

- — граница объекта.
- - - — установленная граница муниципального образования.
- - - — установленная граница населенного пункта.
- — граница земельного участка.
- — характерная точка объекта.

ОПИСАНИЕ МЕСТОПОЛОЖЕНИЯ ГРАНИЦ

(наименование объекта, местоположение границ которого описано)

Сведения о местоположении границ объекта**1. Система координат ГСК 52****2. Сведения о характерных точках границ объекта**

| Обозначение характерных точек границ | Координаты, м | | Метод определения координат характерной точки | Средняя квадратическая погрешность положения характерной точки (M _t), м | Описание обозначения точки на местности (при наличии) |
|--|---------------|------------|---|--|---|
| | X | Y | | | |
| 1 | 2 | 3 | 4 | 5 | 6 |
| 1 | 428413,61 | 1285354,54 | Картометрический метод | 0,10 | — |
| 2 | 428423,49 | 1285360,33 | Картометрический метод | 0,10 | — |
| 3 | 428433,64 | 1285365,06 | Картометрический метод | 0,10 | — |
| 4 | 428438,96 | 1285367,80 | Картометрический метод | 0,10 | — |
| 5 | 428444,62 | 1285371,57 | Картометрический метод | 0,10 | — |
| 6 | 428451,21 | 1285378,21 | Картометрический метод | 0,10 | — |
| 7 | 428460,66 | 1285387,96 | Картометрический метод | 0,10 | — |
| 8 | 428477,28 | 1285405,61 | Картометрический метод | 0,10 | — |
| 9 | 428497,06 | 1285428,54 | Картометрический метод | 0,10 | — |
| 10 | 428508,93 | 1285444,03 | Картометрический метод | 0,10 | — |
| 11 | 428516,80 | 1285455,63 | Картометрический метод | 0,10 | — |
| 12 | 428525,75 | 1285471,48 | Картометрический метод | 0,10 | — |
| 13 | 428531,12 | 1285485,03 | Картометрический метод | 0,10 | — |
| 14 | 428534,03 | 1285497,00 | Картометрический метод | 0,10 | — |
| 15 | 428534,24 | 1285507,70 | Картометрический метод | 0,10 | — |
| 16 | 428532,42 | 1285519,82 | Картометрический метод | 0,10 | — |
| 17 | 428528,27 | 1285535,16 | Картометрический метод | 0,10 | — |
| 18 | 428515,83 | 1285572,63 | Картометрический метод | 0,10 | — |
| 19 | 428445,19 | 1285717,17 | Картометрический метод | 0,10 | — |
| 20 | 428437,17 | 1285727,21 | Картометрический метод | 0,10 | — |

| | | | | | |
|----|-----------|------------|------------------------|------|---|
| 21 | 428429,96 | 1285734,03 | Картометрический метод | 0,10 | — |
| 22 | 428420,80 | 1285741,63 | Картометрический метод | 0,10 | — |
| 23 | 428412,82 | 1285745,72 | Картометрический метод | 0,10 | — |
| 24 | 428405,07 | 1285748,84 | Картометрический метод | 0,10 | — |
| 25 | 428395,52 | 1285751,27 | Картометрический метод | 0,10 | — |
| 26 | 428382,55 | 1285754,18 | Картометрический метод | 0,10 | — |
| 27 | 428368,78 | 1285755,02 | Картометрический метод | 0,10 | — |
| 28 | 428356,88 | 1285753,77 | Картометрический метод | 0,10 | — |
| 29 | 428346,44 | 1285751,89 | Картометрический метод | 0,10 | — |
| 30 | 428335,66 | 1285748,45 | Картометрический метод | 0,10 | — |
| 31 | 428326,94 | 1285745,53 | Картометрический метод | 0,10 | — |
| 32 | 428319,85 | 1285741,78 | Картометрический метод | 0,10 | — |
| 33 | 428311,76 | 1285736,99 | Картометрический метод | 0,10 | — |
| 34 | 428236,31 | 1285695,91 | Картометрический метод | 0,10 | — |
| 35 | 428232,67 | 1285699,90 | Картометрический метод | 0,10 | — |
| 36 | 428227,99 | 1285702,85 | Картометрический метод | 0,10 | — |
| 37 | 428223,07 | 1285704,10 | Картометрический метод | 0,10 | — |
| 38 | 428218,31 | 1285702,99 | Картометрический метод | 0,10 | — |
| 39 | 428145,49 | 1285664,81 | Картометрический метод | 0,10 | — |
| 40 | 428078,78 | 1285641,84 | Картометрический метод | 0,10 | — |
| 41 | 428063,16 | 1285636,38 | Картометрический метод | 0,10 | — |
| 42 | 428027,28 | 1285620,03 | Картометрический метод | 0,10 | — |
| 43 | 427992,70 | 1285602,80 | Картометрический метод | 0,10 | — |
| 44 | 427978,83 | 1285595,52 | Картометрический метод | 0,10 | — |
| 45 | 427969,47 | 1285589,97 | Картометрический метод | 0,10 | — |
| 46 | 427956,29 | 1285582,69 | Картометрический метод | 0,10 | — |
| 47 | 427947,28 | 1285574,71 | Картометрический метод | 0,10 | — |
| 48 | 427941,73 | 1285566,39 | Картометрический метод | 0,10 | — |
| 49 | 427937,91 | 1285558,07 | Картометрический метод | 0,10 | — |

| | | | | | |
|----|-----------|------------|------------------------|------|---|
| 50 | 427936,87 | 1285549,05 | Картометрический метод | 0,10 | — |
| 51 | 427937,22 | 1285541,42 | Картометрический метод | 0,10 | — |
| 52 | 427938,61 | 1285531,71 | Картометрический метод | 0,10 | — |
| 53 | 427941,56 | 1285518,38 | Картометрический метод | 0,10 | — |
| 54 | 427947,15 | 1285507,20 | Картометрический метод | 0,10 | — |
| 55 | 427952,48 | 1285495,23 | Картометрический метод | 0,10 | — |
| 56 | 427957,00 | 1285486,18 | Картометрический метод | 0,10 | — |
| 57 | 427962,04 | 1285473,99 | Картометрический метод | 0,10 | — |
| 58 | 427981,14 | 1285437,20 | Картометрический метод | 0,10 | — |
| 59 | 428022,43 | 1285347,06 | Картометрический метод | 0,10 | — |
| 60 | 428027,48 | 1285344,87 | Картометрический метод | 0,10 | — |
| 61 | 428035,26 | 1285343,46 | Картометрический метод | 0,10 | — |
| 62 | 428044,46 | 1285343,11 | Картометрический метод | 0,10 | — |
| 63 | 428053,66 | 1285342,40 | Картометрический метод | 0,10 | — |
| 64 | 428060,73 | 1285342,75 | Картометрический метод | 0,10 | — |
| 65 | 428068,11 | 1285342,89 | Картометрический метод | 0,10 | — |
| 66 | 428072,98 | 1285342,41 | Картометрический метод | 0,10 | — |
| 67 | 428075,13 | 1285342,10 | Картометрический метод | 0,10 | — |
| 68 | 428076,58 | 1285340,57 | Картометрический метод | 0,10 | — |
| 69 | 428090,46 | 1285306,94 | Картометрический метод | 0,10 | — |
| 70 | 428103,86 | 1285276,44 | Картометрический метод | 0,10 | — |
| 71 | 428114,75 | 1285251,26 | Картометрический метод | 0,10 | — |
| 72 | 428124,67 | 1285239,44 | Картометрический метод | 0,10 | — |
| 73 | 428132,11 | 1285233,91 | Картометрический метод | 0,10 | — |
| 74 | 428140,51 | 1285230,47 | Картометрический метод | 0,10 | — |
| 75 | 428147,95 | 1285229,52 | Картометрический метод | 0,10 | — |
| 76 | 428154,05 | 1285229,14 | Картометрический метод | 0,10 | — |
| 77 | 428159,77 | 1285229,52 | Картометрический метод | 0,10 | — |
| 78 | 428165,17 | 1285230,58 | Картометрический метод | 0,10 | — |

| | | | | | |
|----|-----------|------------|------------------------|------|---|
| 79 | 428168,90 | 1285231,71 | Картометрический метод | 0,10 | — |
| 80 | 428174,09 | 1285233,36 | Картометрический метод | 0,10 | — |
| 81 | 428313,09 | 1285296,19 | Картометрический метод | 0,10 | — |
| 1 | 428413,61 | 1285354,54 | Картометрический метод | 0,10 | — |

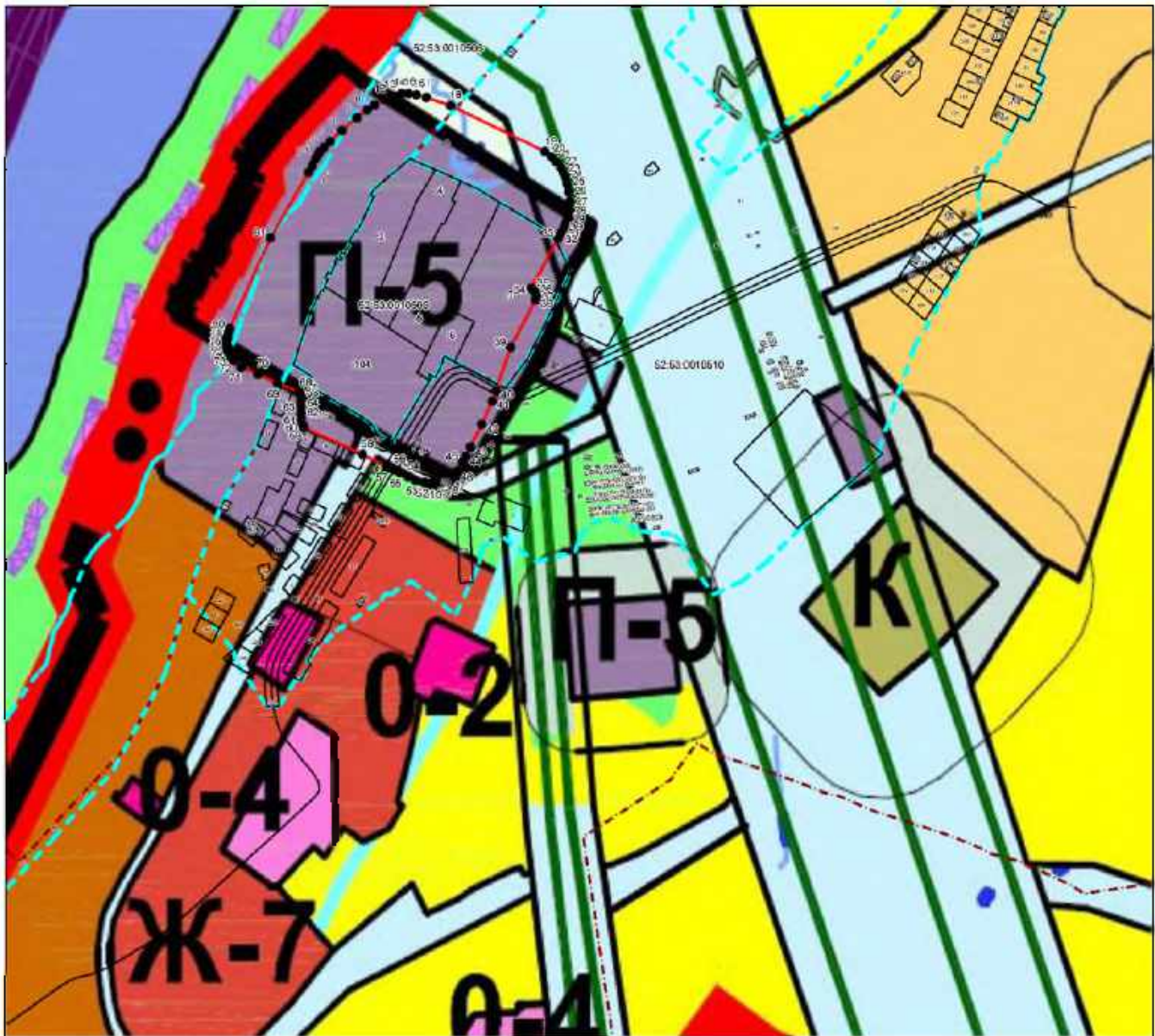
3. Сведения о характерных точках части (частей) границы объекта

| Обозначение характерных точек части границы | Координаты, м | | Метод определения координат характерной точки | Средняя квадратическая погрешность положения характерной точки (M_t), м | Описание обозначения точки на местности (при наличии) |
|---|---------------|---|---|---|---|
| | X | Y | | | |
| 1 | 2 | 3 | 4 | 5 | 6 |
| Часть № — | | | | | |
| — | — | — | — | — | — |

ОПИСАНИЕ МЕСТОПОЛОЖЕНИЯ ГРАНИЦ

(размещение объекта, местоположение границ (аэриального описания))

План границ объекта



Масштаб 1: 10000

Используемые условные знаки и обозначения:

- — границы объекта,
- - - — установленная граница муниципального образования.
- - - — установленная граница населенного пункта.
- — граница земельного участка.
- — характерная точка объекта.

КАРТА (ПЛАН)**Территориальная зона сельскохозяйственного использования СХ городской округ город Выкса****Нижегородской области**
(наименование объекта землеустройства)**Сведения о местоположении границ объекта землеустройства****1. Система координат ГСК 52****2. Сведения о характерных точках границ объекта землеустройства**

| Обозначение характерных точек границы | Координаты, м | | Метод определения координат и средняя квадратическая погрешность положения характерной точки (M _t), м | Описание закрепления точки |
|---|---------------|------------|---|-------------------------------|
| | X | Y | | |
| 1 | 2 | 3 | 4 | 5 |
| 1 | 423577,74 | 1282584,58 | Картометрический метод; 0,10 | — |
| 2 | 423613,31 | 1282739,52 | Картометрический метод; 0,10 | — |
| 3 | 423324,42 | 1282734,02 | Картометрический метод; 0,10 | — |
| 4 | 423327,45 | 1282575,82 | Картометрический метод; 0,10 | — |
| 5 | 423506,84 | 1282588,55 | Картометрический метод; 0,10 | — |
| 1 | 423577,74 | 1282584,58 | Картометрический метод; 0,10 | — |

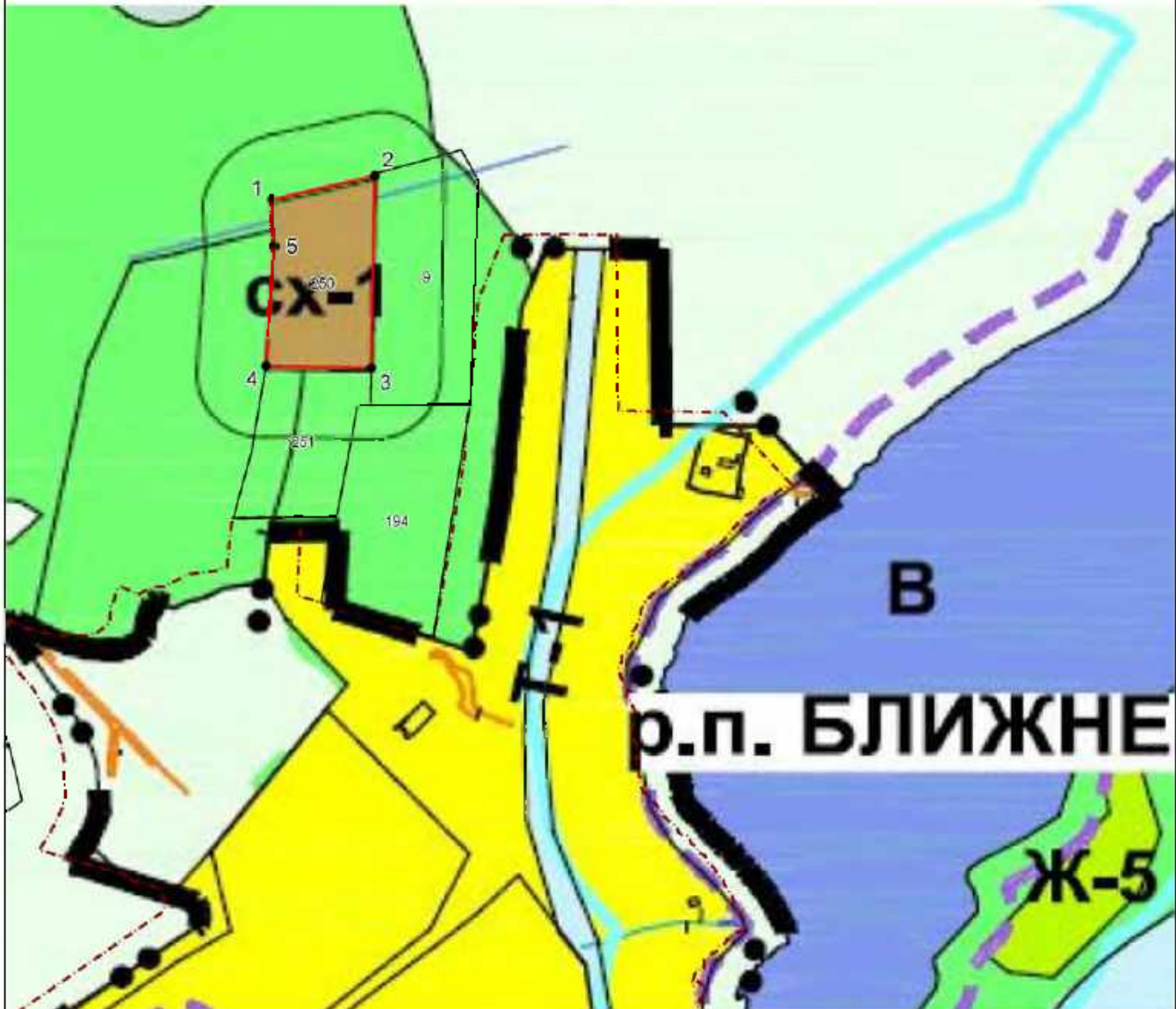
3. Сведения о характерных точках части (частей) границы объекта землеустройства

Часть №

— — — — —

4. Сведения о частях границ объекта землеустройства, совпадающих с местоположением внешних границ природных объектов и (или) объектов искусственного происхождения

| Обозначение части границ | | Описание прохождения части границ |
|--------------------------|----------|-----------------------------------|
| от точки | до точки | |
| 1 | 2 | 3 |
| 1 | 2 | — |
| 2 | 3 | — |
| 3 | 4 | — |
| 4 | 5 | — |
| 5 | 1 | — |

КАРТА (ПЛАН)**Территориальная зона сельскохозяйственного использования СХ городской округ город Выкса****Нижегородской области**
(наименование объекта в землеустройстве)**План границ объекта землеустройства**

Масштаб 1: 10000

Используемые условные знаки и обозначения:

- — граница объекта землеустройства.
- - - — установленная граница муниципального образования.
- - - — установленная граница населенного пункта,
- — граница земельного участка.
- — характерная точка объекта землеустройства.

КАРТА (ПЛАН)

**Зона автомобильных дорог межмуниципального значения Т-5 городской округ город Выкса
Нижегородской области**
(наименование объекта землеустройства)

Сведения о местоположении границ объекта землеустройства**1. Система координат ГСК 52****2. Сведения о характерных точках границ объекта землеустройства**

| Обозначение характерных точек границы | Координаты, м | | Метод определения координат и средняя квадратическая погрешность положения характерной точки (M _t), м | Описание закрепления точки |
|---|---------------|------------|---|-------------------------------|
| | X | Y | | |
| 1 | 2 | 3 | 4 | 5 |
| 1 | 401416,64 | 1313755,82 | Картометрический метод; 0,10 | — |
| 2 | 401436,06 | 1313756,14 | Картометрический метод; 0,10 | — |
| 3 | 401457,34 | 1313755,98 | Картометрический метод; 0,10 | — |
| 4 | 401486,89 | 1313757,44 | Картометрический метод; 0,10 | — |
| 5 | 401515,20 | 1313759,53 | Картометрический метод; 0,10 | — |
| 6 | 401532,51 | 1313760,96 | Картометрический метод; 0,10 | — |
| 7 | 401546,77 | 1313763,03 | Картометрический метод; 0,10 | — |
| 8 | 401571,53 | 1313767,81 | Картометрический метод; 0,10 | — |
| 9 | 401593,52 | 1313771,71 | Картометрический метод; 0,10 | — |
| 10 | 401639,03 | 1313786,34 | Картометрический метод; 0,10 | — |
| 11 | 401654,38 | 1313792,11 | Картометрический метод; 0,10 | — |
| 12 | 401671,04 | 1313799,47 | Картометрический метод; 0,10 | — |
| 13 | 401688,96 | 1313811,48 | Картометрический метод; 0,10 | — |
| 14 | 401705,63 | 1313821,22 | Картометрический метод; 0,10 | — |
| 15 | 401719,65 | 1313830,69 | Картометрический метод; 0,10 | — |
| 16 | 401728,27 | 1313838,09 | Картометрический метод; 0,10 | — |
| 17 | 401735,35 | 1313844,94 | Картометрический метод; 0,10 | — |
| 18 | 401745,58 | 1313855,95 | Картометрический метод; 0,10 | — |
| 19 | 401755,72 | 1313865,97 | Картометрический метод; 0,10 | — |
| 20 | 401769,11 | 1313882,89 | Картометрический метод; 0,10 | — |

| | | | | |
|----|-----------|------------|---------------------------------|---|
| 21 | 401786,44 | 1313906,77 | Картометрический метод; 0,10 | — |
| 22 | 401798,94 | 1313924,49 | Картометрический метод; 0,10 | — |
| 23 | 401804,01 | 1313932,68 | Картометрический метод; 0,10 | — |
| 24 | 401807,39 | 1313944,00 | Картометрический метод; 0,10 | — |
| 25 | 401808,58 | 1313956,57 | Картометрический метод; 0,10 | — |
| 26 | 401808,58 | 1313971,57 | Картометрический метод; 0,10 | — |
| 27 | 401808,58 | 1313978,92 | Картометрический метод; 0,10 | — |
| 28 | 401809,37 | 1313981,77 | Картометрический метод; 0,10 | — |
| 29 | 401810,90 | 1313984,89 | Картометрический метод; 0,10 | — |
| 30 | 401813,74 | 1313989,50 | Картометрический метод; 0,10 | — |
| 31 | 401827,96 | 1314003,83 | Картометрический метод; 0,10 | — |
| 32 | 401863,23 | 1314053,74 | Картометрический метод; 0,10 | — |
| 33 | 401867,41 | 1314058,28 | Картометрический метод; 0,10 | — |
| 34 | 401887,04 | 1314086,32 | Картометрический метод; 0,10 | — |
| 35 | 401884,30 | 1314087,05 | Картометрический метод; 0,10 | — |
| 36 | 401877,38 | 1314086,72 | Картометрический метод; 0,10 | — |
| 37 | 401869,12 | 1314083,61 | Картометрический метод; 0,10 | — |
| 38 | 401864,85 | 1314081,83 | Картометрический метод; 0,10 | — |
| 39 | 401857,59 | 1314075,66 | Картометрический метод; 0,10 | — |
| 40 | 401848,43 | 1314065,72 | Картометрический метод; 0,10 | — |
| 41 | 401813,36 | 1314016,09 | Картометрический метод; 0,10 | — |
| 42 | 401798,72 | 1314001,32 | Картометрический метод; 0,10 | — |
| 43 | 401794,26 | 1313994,09 | Картометрический метод; 0,10 | — |
| 44 | 401791,53 | 1313988,57 | Картометрический метод; 0,10 | — |
| 45 | 401789,58 | 1313981,50 | Картометрический метод; 0,10 | — |
| 46 | 401789,58 | 1313971,57 | Картометрический метод; 0,10 | — |
| 47 | 401789,58 | 1313957,47 | Картометрический метод; 0,10 | — |
| 48 | 401788,65 | 1313947,64 | Картометрический метод; 0,10 | — |
| 49 | 401786,53 | 1313940,54 | Картометрический метод; 0,10 | — |

| | | | | |
|----|-----------|------------|---------------------------------|---|
| 50 | 401783,08 | 1313934,97 | Картометрический метод; 0,10 | — |
| 51 | 401770,98 | 1313917,83 | Картометрический метод; 0,10 | — |
| 52 | 401753,97 | 1313894,37 | Картометрический метод; 0,10 | — |
| 53 | 401741,54 | 1313878,67 | Картометрический метод; 0,10 | — |
| 54 | 401731,94 | 1313869,17 | Картометрический метод; 0,10 | — |
| 55 | 401721,79 | 1313858,24 | Картометрический метод; 0,10 | — |
| 56 | 401715,47 | 1313852,15 | Картометрический метод; 0,10 | — |
| 57 | 401708,11 | 1313845,83 | Картометрический метод; 0,10 | — |
| 58 | 401695,51 | 1313837,32 | Картометрический метод; 0,10 | — |
| 59 | 401678,86 | 1313827,58 | Картометрический метод; 0,10 | — |
| 60 | 401661,84 | 1313816,17 | Картометрический метод; 0,10 | — |
| 61 | 401647,20 | 1313809,71 | Картометрический метод; 0,10 | — |
| 62 | 401632,77 | 1313804,28 | Картометрический метод; 0,10 | — |
| 63 | 401588,94 | 1313790,19 | Картометрический метод; 0,10 | — |
| 64 | 401568,07 | 1313786,49 | Картометрический метод; 0,10 | — |
| 65 | 401543,61 | 1313781,77 | Картометрический метод; 0,10 | — |
| 66 | 401530,37 | 1313779,84 | Картометрический метод; 0,10 | — |
| 67 | 401513,64 | 1313778,47 | Картометрический метод; 0,10 | — |
| 68 | 401485,73 | 1313776,40 | Картометрический метод; 0,10 | — |
| 69 | 401456,94 | 1313774,98 | Картометрический метод; 0,10 | — |
| 70 | 401435,98 | 1313775,14 | Картометрический метод; 0,10 | — |
| 71 | 401416,82 | 1313774,82 | Картометрический метод; 0,10 | — |
| 72 | 401406,93 | 1313775,18 | Картометрический метод; 0,10 | — |
| 73 | 401386,21 | 1313775,93 | Картометрический метод; 0,10 | — |
| 74 | 401342,26 | 1313778,75 | Картометрический метод; 0,10 | — |
| 75 | 401326,49 | 1313782,26 | Картометрический метод; 0,10 | — |
| 76 | 401308,09 | 1313786,67 | Картометрический метод; 0,10 | — |
| 77 | 401292,99 | 1313790,99 | Картометрический метод; 0,10 | — |
| 78 | 401275,27 | 1313796,06 | Картометрический метод; 0,10 | — |

| | | | | |
|-----|-----------|------------|---------------------------------|---|
| 79 | 401184,57 | 1313821,17 | Картометрический метод; 0,10 | — |
| 80 | 401118,75 | 1313840,16 | Картометрический метод; 0,10 | — |
| 81 | 401051,22 | 1313860,49 | Картометрический метод; 0,10 | — |
| 82 | 400900,74 | 1313901,99 | Картометрический метод; 0,10 | — |
| 83 | 400871,56 | 1313910,67 | Картометрический метод; 0,10 | — |
| 84 | 400804,24 | 1313929,47 | Картометрический метод; 0,10 | — |
| 85 | 400765,34 | 1313940,34 | Картометрический метод; 0,10 | — |
| 86 | 400691,83 | 1313960,90 | Картометрический метод; 0,10 | — |
| 87 | 400659,33 | 1313969,95 | Картометрический метод; 0,10 | — |
| 88 | 400557,00 | 1313998,37 | Картометрический метод; 0,10 | — |
| 89 | 400529,16 | 1314005,65 | Картометрический метод; 0,10 | — |
| 90 | 400509,85 | 1314009,36 | Картометрический метод; 0,10 | — |
| 91 | 400485,79 | 1314012,24 | Картометрический метод; 0,10 | — |
| 92 | 400412,79 | 1314020,57 | Картометрический метод; 0,10 | — |
| 93 | 400366,20 | 1314024,95 | Картометрический метод; 0,10 | — |
| 94 | 400325,38 | 1314025,72 | Картометрический метод; 0,10 | — |
| 95 | 400168,77 | 1314026,10 | Картометрический метод; 0,10 | — |
| 96 | 400058,38 | 1314026,48 | Картометрический метод; 0,10 | — |
| 97 | 399970,39 | 1314027,05 | Картометрический метод; 0,10 | — |
| 98 | 399885,94 | 1314026,86 | Картометрический метод; 0,10 | — |
| 99 | 399833,55 | 1314026,48 | Картометрический метод; 0,10 | — |
| 100 | 399822,24 | 1314026,09 | Картометрический метод; 0,10 | — |
| 101 | 399810,43 | 1314025,11 | Картометрический метод; 0,10 | — |
| 102 | 399793,90 | 1314022,78 | Картометрический метод; 0,10 | — |
| 103 | 399774,00 | 1314019,52 | Картометрический метод; 0,10 | — |
| 104 | 399754,30 | 1314015,33 | Картометрический метод; 0,10 | — |
| 105 | 399688,53 | 1314002,51 | Картометрический метод; 0,10 | — |
| 106 | 399617,47 | 1313989,29 | Картометрический метод; 0,10 | — |
| 107 | 399520,52 | 1313970,76 | Картометрический метод; 0,10 | — |

| | | | | |
|-----|-----------|------------|---------------------------------|---|
| 108 | 399382,12 | 1313944,69 | Картометрический метод; 0,10 | — |
| 109 | 399332,62 | 1313935,38 | Картометрический метод; 0,10 | — |
| 110 | 399237,43 | 1313917,46 | Картометрический метод; 0,10 | — |
| 111 | 399121,80 | 1313895,35 | Картометрический метод; 0,10 | — |
| 112 | 399106,18 | 1313892,40 | Картометрический метод; 0,10 | — |
| 113 | 399078,21 | 1313889,20 | Картометрический метод; 0,10 | — |
| 114 | 398972,06 | 1313874,29 | Картометрический метод; 0,10 | — |
| 115 | 398929,67 | 1313868,99 | Картометрический метод; 0,10 | — |
| 116 | 398897,66 | 1313864,29 | Картометрический метод; 0,10 | — |
| 117 | 398883,83 | 1313862,91 | Картометрический метод; 0,10 | — |
| 118 | 398861,99 | 1313860,72 | Картометрический метод; 0,10 | — |
| 119 | 398817,67 | 1313856,39 | Картометрический метод; 0,10 | — |
| 120 | 398797,93 | 1313855,29 | Картометрический метод; 0,10 | — |
| 121 | 398766,47 | 1313855,86 | Картометрический метод; 0,10 | — |
| 122 | 398725,71 | 1313856,24 | Картометрический метод; 0,10 | — |
| 123 | 398681,70 | 1313856,98 | Картометрический метод; 0,10 | — |
| 124 | 398670,26 | 1313857,90 | Картометрический метод; 0,10 | — |
| 125 | 398601,57 | 1313865,07 | Картометрический метод; 0,10 | — |
| 126 | 398518,08 | 1313873,01 | Картометрический метод; 0,10 | — |
| 127 | 398444,87 | 1313880,37 | Картометрический метод; 0,10 | — |
| 128 | 398351,18 | 1313890,00 | Картометрический метод; 0,10 | — |
| 129 | 398232,16 | 1313902,47 | Картометрический метод; 0,10 | — |
| 130 | 398176,34 | 1313908,33 | Картометрический метод; 0,10 | — |
| 131 | 398084,30 | 1313918,14 | Картометрический метод; 0,10 | — |
| 132 | 398019,56 | 1313925,69 | Картометрический метод; 0,10 | — |
| 133 | 397885,83 | 1313941,55 | Картометрический метод; 0,10 | — |
| 134 | 397737,04 | 1313959,52 | Картометрический метод; 0,10 | — |
| 135 | 397679,46 | 1313966,53 | Картометрический метод; 0,10 | — |
| 136 | 397664,79 | 1313967,89 | Картометрический метод; 0,10 | — |

| | | | | |
|-----|-----------|------------|---------------------------------|---|
| 137 | 397598,72 | 1313971,49 | Картометрический метод; 0,10 | — |
| 138 | 397523,15 | 1313975,46 | Картометрический метод; 0,10 | — |
| 139 | 397458,16 | 1313979,05 | Картометрический метод; 0,10 | — |
| 140 | 397309,32 | 1313986,98 | Картометрический метод; 0,10 | — |
| 141 | 397175,75 | 1313993,97 | Картометрический метод; 0,10 | — |
| 142 | 397076,49 | 1313999,08 | Картометрический метод; 0,10 | — |
| 143 | 397050,64 | 1313999,46 | Картометрический метод; 0,10 | — |
| 144 | 397015,88 | 1313998,69 | Картометрический метод; 0,10 | — |
| 145 | 397001,66 | 1313996,91 | Картометрический метод; 0,10 | — |
| 146 | 396944,83 | 1313988,58 | Картометрический метод; 0,10 | — |
| 147 | 396858,07 | 1313975,91 | Картометрический метод; 0,10 | — |
| 148 | 396720,31 | 1313953,99 | Картометрический метод; 0,10 | — |
| 149 | 396644,89 | 1313942,00 | Картометрический метод; 0,10 | — |
| 150 | 396628,36 | 1313937,35 | Картометрический метод; 0,10 | — |
| 151 | 396600,59 | 1313925,77 | Картометрический метод; 0,10 | — |
| 152 | 396591,31 | 1313917,79 | Картометрический метод; 0,10 | — |
| 153 | 396554,62 | 1313850,34 | Картометрический метод; 0,10 | — |
| 154 | 396542,34 | 1313827,78 | Картометрический метод; 0,10 | — |
| 155 | 396493,47 | 1313735,98 | Картометрический метод; 0,10 | — |
| 156 | 396480,21 | 1313714,54 | Картометрический метод; 0,10 | — |
| 157 | 396471,90 | 1313703,27 | Картометрический метод; 0,10 | — |
| 158 | 396459,21 | 1313690,47 | Картометрический метод; 0,10 | — |
| 159 | 396445,12 | 1313678,93 | Картометрический метод; 0,10 | — |
| 160 | 396420,44 | 1313659,49 | Картометрический метод; 0,10 | — |
| 161 | 396392,58 | 1313639,86 | Картометрический метод; 0,10 | — |
| 162 | 396330,38 | 1313598,54 | Картометрический метод; 0,10 | — |
| 163 | 396180,33 | 1313498,77 | Картометрический метод; 0,10 | — |
| 164 | 395935,73 | 1313338,77 | Картометрический метод; 0,10 | — |
| 165 | 395805,69 | 1313256,96 | Картометрический метод; 0,10 | — |

| | | | | |
|-----|-----------|------------|---------------------------------|---|
| 166 | 395778,88 | 1313244,94 | Картометрический метод; 0,10 | — |
| 167 | 395745,66 | 1313233,71 | Картометрический метод; 0,10 | — |
| 168 | 395720,61 | 1313228,01 | Картометрический метод; 0,10 | — |
| 169 | 395648,73 | 1313214,04 | Картометрический метод; 0,10 | — |
| 170 | 395619,75 | 1313208,13 | Картометрический метод; 0,10 | — |
| 171 | 395573,58 | 1313196,54 | Картометрический метод; 0,10 | — |
| 172 | 395437,66 | 1313161,95 | Картометрический метод; 0,10 | — |
| 173 | 395274,83 | 1313120,18 | Картометрический метод; 0,10 | — |
| 174 | 395161,47 | 1313091,24 | Картометрический метод; 0,10 | — |
| 175 | 395187,74 | 1313078,34 | Картометрический метод; 0,10 | — |
| 176 | 395279,55 | 1313101,78 | Картометрический метод; 0,10 | — |
| 177 | 395442,36 | 1313143,55 | Картометрический метод; 0,10 | — |
| 178 | 395578,24 | 1313178,12 | Картометрический метод; 0,10 | — |
| 179 | 395623,97 | 1313189,59 | Картометрический метод; 0,10 | — |
| 180 | 395652,45 | 1313195,40 | Картометрический метод; 0,10 | — |
| 181 | 395724,53 | 1313209,41 | Картометрический метод; 0,10 | — |
| 182 | 395750,82 | 1313215,41 | Картометрический метод; 0,10 | — |
| 183 | 395785,82 | 1313227,24 | Картометрический метод; 0,10 | — |
| 184 | 395814,67 | 1313240,16 | Картометрический метод; 0,10 | — |
| 185 | 395945,99 | 1313322,77 | Картометрический метод; 0,10 | — |
| 186 | 396190,79 | 1313482,91 | Картометрический метод; 0,10 | — |
| 187 | 396340,90 | 1313582,72 | Картометрический метод; 0,10 | — |
| 188 | 396403,30 | 1313624,18 | Картометрический метод; 0,10 | — |
| 189 | 396431,80 | 1313644,25 | Картометрический метод; 0,10 | — |
| 190 | 396457,02 | 1313664,11 | Картометрический метод; 0,10 | — |
| 191 | 396472,01 | 1313676,39 | Картометрический метод; 0,10 | — |
| 192 | 396486,28 | 1313690,79 | Картометрический метод; 0,10 | — |
| 193 | 396494,82 | 1313702,05 | Картометрический метод; 0,10 | — |
| 194 | 396500,99 | 1313712,02 | Картометрический метод; 0,10 | — |

| | | | | |
|-----|-----------|------------|---------------------------------|---|
| 195 | 396509,95 | 1313726,50 | Картометрический метод; 0,10 | — |
| 196 | 396559,08 | 1313818,78 | Картометрический метод; 0,10 | — |
| 197 | 396573,56 | 1313844,64 | Картометрический метод; 0,10 | — |
| 198 | 396606,33 | 1313905,65 | Картометрический метод; 0,10 | — |
| 199 | 396610,69 | 1313909,39 | Картометрический метод; 0,10 | — |
| 200 | 396634,62 | 1313919,37 | Картометрический метод; 0,10 | — |
| 201 | 396648,97 | 1313923,40 | Картометрический метод; 0,10 | — |
| 202 | 396723,29 | 1313935,23 | Картометрический метод; 0,10 | — |
| 203 | 396791,00 | 1313946,00 | Картометрический метод; 0,10 | — |
| 204 | 396845,50 | 1313954,58 | Картометрический метод; 0,10 | — |
| 205 | 396860,93 | 1313957,13 | Картометрический метод; 0,10 | — |
| 206 | 396947,59 | 1313969,78 | Картометрический метод; 0,10 | — |
| 207 | 397004,22 | 1313978,09 | Картометрический метод; 0,10 | — |
| 208 | 397017,28 | 1313979,71 | Картометрический метод; 0,10 | — |
| 209 | 397050,72 | 1313980,46 | Картометрический метод; 0,10 | — |
| 210 | 397075,85 | 1313980,08 | Картометрический метод; 0,10 | — |
| 211 | 397174,77 | 1313974,99 | Картометрический метод; 0,10 | — |
| 212 | 397308,32 | 1313968,00 | Картометрический метод; 0,10 | — |
| 213 | 397457,14 | 1313960,07 | Картометрический метод; 0,10 | — |
| 214 | 397522,13 | 1313956,48 | Картометрический метод; 0,10 | — |
| 215 | 397597,70 | 1313952,51 | Картометрический метод; 0,10 | — |
| 216 | 397663,39 | 1313948,93 | Картометрический метод; 0,10 | — |
| 217 | 397677,44 | 1313947,63 | Картометрический метод; 0,10 | — |
| 218 | 397734,76 | 1313940,66 | Картометрический метод; 0,10 | — |
| 219 | 397883,57 | 1313922,69 | Картометрический метод; 0,10 | — |
| 220 | 398017,34 | 1313906,83 | Картометрический метод; 0,10 | — |
| 221 | 398082,20 | 1313899,26 | Картометрический метод; 0,10 | — |
| 222 | 398174,34 | 1313889,43 | Картометрический метод; 0,10 | — |
| 223 | 398230,18 | 1313883,57 | Картометрический метод; 0,10 | — |

| | | | | |
|-----|-----------|------------|---------------------------------|---|
| 224 | 398349,22 | 1313871,10 | Картометрический метод; 0,10 | — |
| 225 | 398442,95 | 1313861,47 | Картометрический метод; 0,10 | — |
| 226 | 398516,24 | 1313854,11 | Картометрический метод; 0,10 | — |
| 227 | 398599,69 | 1313846,17 | Картометрический метод; 0,10 | — |
| 228 | 398668,52 | 1313838,98 | Картометрический метод; 0,10 | — |
| 229 | 398680,78 | 1313838,00 | Картометрический метод; 0,10 | — |
| 230 | 398725,47 | 1313837,24 | Картометрический метод; 0,10 | — |
| 231 | 398766,21 | 1313836,86 | Картометрический метод; 0,10 | — |
| 232 | 398798,29 | 1313836,29 | Картометрический метод; 0,10 | — |
| 233 | 398819,13 | 1313837,45 | Картометрический метод; 0,10 | — |
| 234 | 398863,85 | 1313841,82 | Картометрический метод; 0,10 | — |
| 235 | 398899,98 | 1313845,43 | Картометрический метод; 0,10 | — |
| 236 | 398932,23 | 1313850,17 | Картометрический метод; 0,10 | — |
| 237 | 398944,49 | 1313851,70 | Картометрический метод; 0,10 | — |
| 238 | 398974,56 | 1313855,45 | Картометрический метод; 0,10 | — |
| 239 | 399080,61 | 1313870,36 | Картометрический метод; 0,10 | — |
| 240 | 399109,02 | 1313873,60 | Картометрический метод; 0,10 | — |
| 241 | 399125,34 | 1313876,69 | Картометрический метод; 0,10 | — |
| 242 | 399240,97 | 1313898,80 | Картометрический метод; 0,10 | — |
| 243 | 399385,64 | 1313926,01 | Картометрический метод; 0,10 | — |
| 244 | 399430,82 | 1313934,53 | Картометрический метод; 0,10 | — |
| 245 | 399524,06 | 1313952,10 | Картометрический метод; 0,10 | — |
| 246 | 399579,38 | 1313962,66 | Картометрический метод; 0,10 | — |
| 247 | 399620,99 | 1313970,61 | Картометрический метод; 0,10 | — |
| 248 | 399692,09 | 1313983,85 | Картометрический метод; 0,10 | — |
| 249 | 399758,10 | 1313996,71 | Картометрический метод; 0,10 | — |
| 250 | 399777,52 | 1314000,84 | Картометрический метод; 0,10 | — |
| 251 | 399796,76 | 1314004,00 | Картометрический метод; 0,10 | — |
| 252 | 399810,84 | 1314005,97 | Картометрический метод; 0,10 | — |

| | | | | |
|-----|-----------|------------|---------------------------------|---|
| 253 | 399823,36 | 1314007,11 | Картометрический метод; 0,10 | — |
| 254 | 399833,95 | 1314007,48 | Картометрический метод; 0,10 | — |
| 255 | 399886,04 | 1314007,86 | Картометрический метод; 0,10 | — |
| 256 | 399970,35 | 1314008,05 | Картометрический метод; 0,10 | — |
| 257 | 400058,28 | 1314007,48 | Картометрический метод; 0,10 | — |
| 258 | 400168,71 | 1314007,10 | Картометрический метод; 0,10 | — |
| 259 | 400325,18 | 1314006,72 | Картометрический метод; 0,10 | — |
| 260 | 400365,14 | 1314005,97 | Картометрический метод; 0,10 | — |
| 261 | 400410,83 | 1314001,67 | Картометрический метод; 0,10 | — |
| 262 | 400483,59 | 1313993,36 | Картометрический метод; 0,10 | — |
| 263 | 400506,93 | 1313990,58 | Картометрический метод; 0,10 | — |
| 264 | 400524,96 | 1313987,11 | Картометрический метод; 0,10 | — |
| 265 | 400552,06 | 1313980,03 | Картометрический метод; 0,10 | — |
| 266 | 400654,23 | 1313951,65 | Картометрический метод; 0,10 | — |
| 267 | 400686,71 | 1313942,60 | Картометрический метод; 0,10 | — |
| 268 | 400760,22 | 1313922,04 | Картометрический метод; 0,10 | — |
| 269 | 400802,14 | 1313910,33 | Картометрический метод; 0,10 | — |
| 270 | 400866,28 | 1313892,41 | Картометрический метод; 0,10 | — |
| 271 | 400889,12 | 1313885,58 | Картометрический метод; 0,10 | — |
| 272 | 400893,12 | 1313884,39 | Картометрический метод; 0,10 | — |
| 273 | 401045,96 | 1313842,23 | Картометрический метод; 0,10 | — |
| 274 | 401113,37 | 1313821,94 | Картометрический метод; 0,10 | — |
| 275 | 401179,41 | 1313802,89 | Картометрический метод; 0,10 | — |
| 276 | 401270,13 | 1313777,78 | Картометрический метод; 0,10 | — |
| 277 | 401294,98 | 1313770,66 | Картометрический метод; 0,10 | — |
| 278 | 401303,25 | 1313768,29 | Картометрический метод; 0,10 | — |
| 279 | 401322,21 | 1313763,74 | Картометрический метод; 0,10 | — |
| 280 | 401339,58 | 1313759,89 | Картометрический метод; 0,10 | — |
| 281 | 401385,25 | 1313756,95 | Картометрический метод; 0,10 | — |

| 1 | 401416,64 | 1313755,82 | Картометрический метод; 0,10 | — |
|---|-----------|------------|---------------------------------|---|
| 3. Сведения о характерных точках части (частей) границы объекта землеустройства | | | | |
| Часть № | | | | |
| — | — | — | — | — |
| 4. Сведения о частях границ объекта землеустройства, совпадающих с местоположением внешних границ природных объектов и (или) объектов искусственного происхождения | | | | |
| Обозначение части границ | | 3 | | |
| от точки | до точки | | | |
| 1 | 2 | 3 | | |
| 1 | 2 | — | | |
| 2 | 3 | — | | |
| 3 | 4 | — | | |
| 4 | 5 | — | | |
| 5 | 6 | — | | |
| 6 | 7 | — | | |
| 7 | 8 | — | | |
| 8 | 9 | — | | |
| 9 | 10 | — | | |
| 10 | 11 | — | | |
| 11 | 12 | — | | |
| 12 | 13 | — | | |
| 13 | 14 | — | | |
| 14 | 15 | — | | |
| 15 | 16 | — | | |
| 16 | 17 | — | | |
| 17 | 18 | — | | |
| 18 | 19 | — | | |
| 19 | 20 | — | | |
| 20 | 21 | — | | |
| 21 | 22 | — | | |
| 22 | 23 | — | | |
| 23 | 24 | — | | |
| 24 | 25 | — | | |
| 25 | 26 | — | | |
| 26 | 27 | — | | |
| 27 | 28 | — | | |
| 28 | 29 | — | | |
| 29 | 30 | — | | |
| 30 | 31 | — | | |
| 31 | 32 | — | | |
| 32 | 33 | — | | |
| 33 | 34 | — | | |
| 34 | 35 | — | | |
| 35 | 36 | — | | |
| 36 | 37 | — | | |
| 37 | 38 | — | | |
| 38 | 39 | — | | |
| 39 | 40 | — | | |
| 40 | 41 | — | | |
| 41 | 42 | — | | |
| 42 | 43 | — | | |
| 43 | 44 | — | | |
| 44 | 45 | — | | |
| 45 | 46 | — | | |

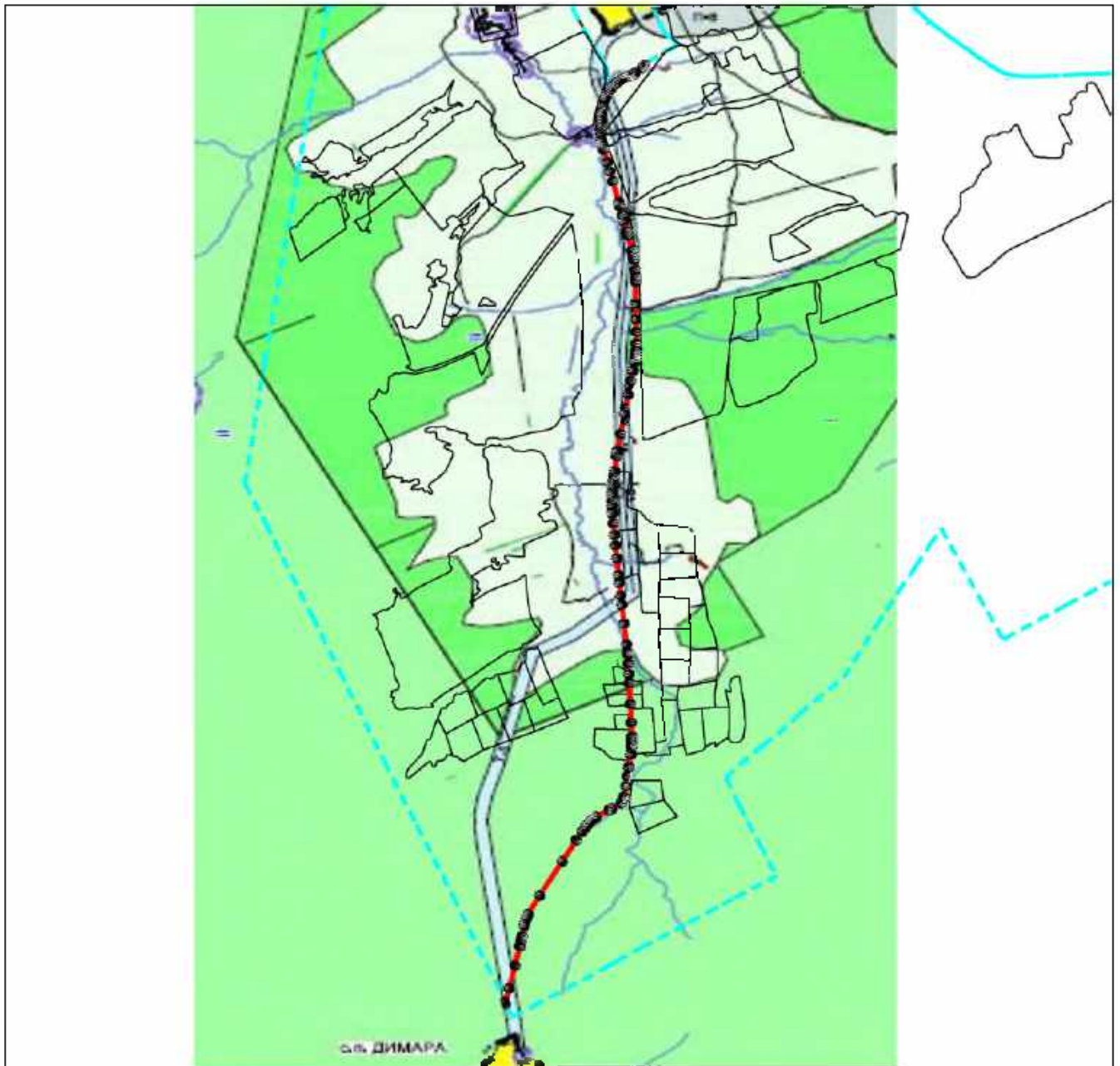
| | | |
|-----|-----|---|
| 46 | 47 | — |
| 47 | 48 | |
| 48 | 49 | — |
| 49 | 50 | |
| 50 | 51 | |
| 51 | 52 | — |
| 52 | 53 | — |
| 53 | 54 | — |
| 54 | 55 | — |
| 55 | 56 | — |
| 56 | 57 | — |
| 57 | 58 | — |
| 58 | 59 | |
| 59 | 60 | — |
| 60 | 61 | |
| 61 | 62 | — |
| 62 | 63 | — |
| 63 | 64 | — |
| 64 | 65 | — |
| 65 | 66 | — |
| 66 | 67 | — |
| 67 | 68 | — |
| 68 | 69 | — |
| 69 | 70 | — |
| 70 | 71 | — |
| 71 | 72 | |
| 72 | 73 | — |
| 73 | 74 | |
| 74 | 75 | — |
| 75 | 76 | — |
| 76 | 77 | — |
| 77 | 78 | — |
| 78 | 79 | — |
| 79 | 80 | — |
| 80 | 81 | — |
| 81 | 82 | |
| 82 | 83 | — |
| 83 | 84 | — |
| 84 | 85 | |
| 85 | 86 | — |
| 86 | 87 | — |
| 87 | 88 | — |
| 88 | 89 | — |
| 89 | 90 | — |
| 90 | 91 | — |
| 91 | 92 | — |
| 92 | 93 | — |
| 93 | 94 | — |
| 94 | 95 | |
| 95 | 96 | — |
| 96 | 97 | — |
| 97 | 98 | — |
| 98 | 99 | — |
| 99 | 100 | — |
| 100 | 101 | — |
| 101 | 102 | — |

| | | |
|-----|-----|---|
| 102 | 103 | — |
| 103 | 104 | — |
| 104 | 105 | — |
| 105 | 106 | — |
| 106 | 107 | — |
| 107 | 108 | — |
| 108 | 109 | — |
| 109 | 110 | — |
| 110 | 111 | — |
| 111 | 112 | — |
| 112 | 113 | — |
| 113 | 114 | — |
| 114 | 115 | — |
| 115 | 116 | — |
| 116 | 117 | — |
| 117 | 118 | — |
| 118 | 119 | — |
| 119 | 120 | — |
| 120 | 121 | — |
| 121 | 122 | — |
| 122 | 123 | — |
| 123 | 124 | — |
| 124 | 125 | — |
| 125 | 126 | — |
| 126 | 127 | — |
| 127 | 128 | — |
| 128 | 129 | — |
| 129 | 130 | — |
| 130 | 131 | — |
| 131 | 132 | — |
| 132 | 133 | — |
| 133 | 134 | — |
| 134 | 135 | — |
| 135 | 136 | — |
| 136 | 137 | — |
| 137 | 138 | — |
| 138 | 139 | — |
| 139 | 140 | — |
| 140 | 141 | — |
| 141 | 142 | — |
| 142 | 143 | — |
| 143 | 144 | — |
| 144 | 145 | — |
| 145 | 146 | — |
| 146 | 147 | — |
| 147 | 148 | — |
| 148 | 149 | — |
| 149 | 150 | — |
| 150 | 151 | — |
| 151 | 152 | — |
| 152 | 153 | — |
| 153 | 154 | — |
| 154 | 155 | — |
| 155 | 156 | — |
| 156 | 157 | — |
| 157 | 158 | — |

| | | |
|-----|-----|---|
| 158 | 159 | — |
| 159 | 160 | — |
| 160 | 161 | — |
| 161 | 162 | — |
| 162 | 163 | — |
| 163 | 164 | — |
| 164 | 165 | — |
| 165 | 166 | — |
| 166 | 167 | — |
| 167 | 168 | — |
| 168 | 169 | — |
| 169 | 170 | — |
| 170 | 171 | — |
| 171 | 172 | — |
| 172 | 173 | — |
| 173 | 174 | — |
| 174 | 175 | — |
| 175 | 176 | — |
| 176 | 177 | — |
| 177 | 178 | — |
| 178 | 179 | — |
| 179 | 180 | — |
| 180 | 181 | — |
| 181 | 182 | — |
| 182 | 183 | — |
| 183 | 184 | — |
| 184 | 185 | — |
| 185 | 186 | — |
| 186 | 187 | — |
| 187 | 188 | — |
| 188 | 189 | — |
| 189 | 190 | — |
| 190 | 191 | — |
| 191 | 192 | — |
| 192 | 193 | — |
| 193 | 194 | — |
| 194 | 195 | — |
| 195 | 196 | — |
| 196 | 197 | — |
| 197 | 198 | — |
| 198 | 199 | — |
| 199 | 200 | — |
| 200 | 201 | — |
| 201 | 202 | — |
| 202 | 203 | — |
| 203 | 204 | — |
| 204 | 205 | — |
| 205 | 206 | — |
| 206 | 207 | — |
| 207 | 208 | — |
| 208 | 209 | — |
| 209 | 210 | — |
| 210 | 211 | — |
| 211 | 212 | — |
| 212 | 213 | — |
| 213 | 214 | — |

| | | |
|-----|-----|---|
| 214 | 215 | — |
| 215 | 216 | — |
| 216 | 217 | — |
| 217 | 218 | — |
| 218 | 219 | — |
| 219 | 220 | — |
| 220 | 221 | — |
| 221 | 222 | — |
| 222 | 223 | — |
| 223 | 224 | — |
| 224 | 225 | — |
| 225 | 226 | — |
| 226 | 227 | — |
| 227 | 228 | — |
| 228 | 229 | — |
| 229 | 230 | — |
| 230 | 231 | — |
| 231 | 232 | — |
| 232 | 233 | — |
| 233 | 234 | — |
| 234 | 235 | — |
| 235 | 236 | — |
| 236 | 237 | — |
| 237 | 238 | — |
| 238 | 239 | — |
| 239 | 240 | — |
| 240 | 241 | — |
| 241 | 242 | — |
| 242 | 243 | — |
| 243 | 244 | — |
| 244 | 245 | — |
| 245 | 246 | — |
| 246 | 247 | — |
| 247 | 248 | — |
| 248 | 249 | — |
| 249 | 250 | — |
| 250 | 251 | — |
| 251 | 252 | — |
| 252 | 253 | — |
| 253 | 254 | — |
| 254 | 255 | — |
| 255 | 256 | — |
| 256 | 257 | — |
| 257 | 258 | — |
| 258 | 259 | — |
| 259 | 260 | — |
| 260 | 261 | — |
| 261 | 262 | — |
| 262 | 263 | — |
| 263 | 264 | — |
| 264 | 265 | — |
| 265 | 266 | — |
| 266 | 267 | — |
| 267 | 268 | — |
| 268 | 269 | — |
| 269 | 270 | — |

| | | |
|-----|-----|---|
| 270 | 271 | — |
| 271 | 272 | — |
| 272 | 273 | — |
| 273 | 274 | — |
| 274 | 275 | — |
| 275 | 276 | — |
| 276 | 277 | — |
| 277 | 278 | — |
| 278 | 279 | — |
| 279 | 280 | — |
| 280 | 281 | — |
| 281 | 1 | — |

КАРТА (ПЛАН)**Зона автомобильных дорог межмуниципального значения Т-5 городской округ город Выкса****Нижегородской области**
(наименование объекта землеустройства)**План границ объекта землеустройства**

Масштаб 1: 45000

Используемые условные знаки и обозначения:

- — граница объекта землеустройства.
- - - — установленная граница муниципального образования,
- - - — установленная граница населенного пункта.
- — граница земельного участка.
- — характерная точка объекта землеустройства

